



UNIVERSIDAD  
DE MÁLAGA

Facultad de Filosofía y Letras  
Departamento de Geografía  
**Memoria Académica**  
Curso 2021/2022



UNIVERSIDAD DE MÁLAGA

# **MEMORIA DE ACTIVIDADES**

## **CURSO 2021/2022**

### **DEPARTAMENTO DE GEOGRAFIA**



*Los vigentes estatutos de la Universidad de Málaga establecen en su art. 58 como una de las competencias del titular de la Dirección de Departamento “elaborar la memoria anual de las actividades desarrolladas por el departamento”. Asimismo, establecen en su art. 54 como una de las competencias específicas del Consejo de Departamento “aprobar la memoria anual de las actividades del departamento”. Esta memoria recoge de manera resumida las actividades que, en distintos ámbitos, han desarrollado los miembros del departamento de Geografía en el periodo comprendido entre el 1 de octubre de 2021 y el 30 de septiembre de 2022.*

*Aprobada por el Consejo del Departamento de Geografía en sesión ordinaria celebrada el 15 de diciembre de 2022.*

*Remedios Larrubia Vargas  
Directora del Departamento*

*Sebastián Ruiz Muñoz  
Secretario del Departamento*




## ÍNDICE

<b>1.- EL DEPARTAMENTO.....</b>	<b>4</b>
1.1- Órganos de gobierno unipersonales.....	4
1.2- Órganos de gobierno colectivos.....	4
1.3- Personal Docente e Investigador.....	5
1.4- Personal de Administración y Servicios.....	9
1.5- Colaboradores Honorarios.....	9
<b>2.- DOCENCIA.....</b>	<b>9</b>
2.1.- Docencia en Grados.....	10
2.2.- Docencia en Másteres.....	12
2.3.- Proyectos de innovación docente.....	14
<b>3.- INVESTIGACIÓN.....</b>	<b>15</b>
3.1.- Grupos de investigación.....	15
3.2.- Tesis doctorales defendidas.....	19
3.3.- Cátedras de empresas.....	20
3.4.- Proyectos de investigación.....	20
3.5.- Contratos de investigación.....	33
3.6.- Publicaciones: libros y revistas.....	34
3.7.- Congresos y reuniones científicas.....	53
3.8.- Participación en otras actividades académicas orientadas a la formación (cursos de formación, seminarios, etc.).....	61
<b>4.- ORGANIZACIÓN DE ACTIVIDADES DOCENTES E     INVESTIGADORAS (Congresos, seminarios, etc).....</b>	<b>62</b>
<b>5.- ESTANCIAS EN CENTROS DE INVESTIGACIÓN.....</b>	<b>64</b>
<b>6.- REPRESENTACIÓN Y GESTIÓN INSTITUCIONAL.....</b>	<b>64</b>

## 1.- EL DEPARTAMENTO.

### 1.1- Órganos de gobierno unipersonales

#### Directora del Departamento



Larrubia Vargas, Remedios  
Profesora Titular de Universidad  
Tel: 952131705  
E-mail: rlarrubia@uma.es  
Despacho: 124 / Torre I - Facultad de Filosofía y Letras

#### Secretario del Departamento



Ruiz Muñoz, Sebastián  
Administrativo  
Tel: 952131711  
E-mail: sruiz@uma.es  
Despacho: 129A-lzq. / Torre I - Facultad de Filosofía y Letras

### 1.2- Órganos de gobierno colectivos

#### Consejo de Departamento

Durante el período comprendido entre el 1 de octubre de 2021 y el 30 de septiembre de 2022 se llevaron a cabo las siguientes reuniones del Consejo de Departamento:

Fecha de celebración	Carácter
7 de octubre de 2021	Reunión extraordinaria
3 de diciembre de 2021	Reunión ordinaria
31 de enero de 2022	Reunión ordinaria
7 de abril de 2022	Reunión extraordinaria
27 de mayo de 2022	Reunión ordinaria
22 de junio de 2022	Reunión ordinaria
18 de julio de 2022	Reunión extraordinaria
28 de septiembre de 2022	Reunión extraordinaria

## 1.3- Personal Docente e Investigador

### Área de Análisis Geográfico Regional

	Almeida García, Fernando Nelson Profesor Titular de Universidad Tel: 952133252 E-mail: falmeida@uma.es Despacho: 30/Facultad de Turismo
	Cantarero Prados, Francisco José Profesor Ayudante Doctor Tel: 951953138 E-mail: fjcantarero@uma.es Despacho: 107 / Torre I - Facultad de Filosofía y Letras
	Castro Noblejas, Hugo Personal Investigador en Formación Tel: 952131659 E-mail: hugocastro@uma.es Despacho: 112 / Torre I - Facultad de Filosofía y Letras
	De la Fuente Roselló, Ana Luisa Profesora Sustituta Interina Tel: 951953293 E-mail: anadelafuente@uma.es Despacho: 111 / Torre I - Facultad de Filosofía y Letras
	Galacho Jiménez, Federico Benjamín Profesor Titular de Universidad Tel: 952132172 E-mail: fbgalacho@uma.es Despacho: 129A-Der. / Torre I - Facultad de Filosofía y Letras
	Gómez Moreno, María Luisa Profesora Titular de Universidad Tel: 952131709 E-mail: geolugom@uma.es Despacho: 129 / Torre I - Facultad de Filosofía y Letras
	Luque Gil, Ana María Profesora Titular de Universidad Tel: 952136505 E-mail: geoana@uma.es Despacho: 33/ Facultad de Turismo
	Mérida Rodríguez, Matías Francisco Profesor Titular de Universidad Tel: 952133444 E-mail: mmerida@uma.es Despacho: 113 / Torre I - Facultad de Filosofía y Letras











	<p>Navarro Jurado, Enrique Profesor Titular de Universidad Tel: 952133250 E-mail: enavarro@uma.es Despacho: 34/ Facultad de Turismo</p>
	<p>Navarro Rodríguez, Susana Profesora Titular de Universidad Tel: 952131707 E-mail: susanros@uma.es Despacho: 126 / Torre I - Facultad de Filosofía y Letras</p>
	<p>Nuevo López, Abraham Profesor Sustituto Interino Tel: 952131704 E-mail: abraham@uma.es Despacho: 106B / Torre I - Facultad de Filosofía y Letras</p>
	<p>Fátima Santos Izquierdo Bueno Personal Investigador en Formación Tel: 952133250 E-mail: fatimasantos@uma.es Despacho: 34 - Facultad de Turismo</p>
	<p>Sortino Barrionuevo, Juan Francisco Profesor Sustituto Interino Tel: 952131659 E-mail: francis.sortino@uma.es Despacho: 112 / Torre I - Facultad de Filosofía y Letras</p>
	<p>Zayas Fernández, María Belén Profesora Ayudante Doctora Tel: 951953175 E-mail: mzayfer@uma.es Despacho: 125 / Torre I - Facultad de Filosofía y Letras</p>
	<p>Reyes Corredera, Sergio Profesor Ayudante Doctor Tel: 952132172 E-mail: sergioreyes@uma.es Despacho: 129A-Der. / Torre I - Facultad de Filosofía y Letras</p>

## Área de Geografía Física

	<p>Carruana Herrera, David Personal Investigador en Formación Tel: 952131659 E-mail: francis.sortino@uma.es Despacho: 112 / Torre I - Facultad de Filosofía y Letras</p>
	<p>Hueso González, Paloma Profesora Sustituta Interina Tel: 952131711 E-mail: phueso@uma.es Despacho: 127 Der. / Torre I - Facultad de Filosofía y Letras</p>
	<p>Martínez Murillo, Juan Francisco Profesor Titular de Universidad Tel: 952133446 E-mail: jfmmurillo@uma.es Despacho: 115 / Torre I - Facultad de Filosofía y Letras</p>
	<p>Perles Roselló, María Jesús Profesora Titular de Universidad Tel: 952133444 E-mail: mjperles@uma.es Despacho: 113 / Torre I - Facultad de Filosofía y Letras</p>
	<p>Ruiz Sinoga, José Damián Catedrático de Universidad Tel: 952131710 E-mail: sinoga@uma.es Despacho: 125 / Torre I - Facultad de Filosofía y Letras</p>
	<p>Senciales González, José María Profesor Titular de Universidad Tel: 952133445 E-mail: senciales@uma.es Despacho: 122 / Torre I - Facultad de Filosofía y Letras</p>
	<p>Sillero Medina, José Antonio Profesor Sustituto Interino Tel: 952131659 E-mail: jasillero@uma.es Despacho: 106B / Torre I - Facultad de Filosofía y Letras</p>
	<p>Vías Martínez, Jesús Profesor Titular de Universidad Tel: 952133443 E-mail: jmvias@uma.es Despacho: 116/ Torre I - Facultad de Filosofía y Letras</p>


## Área de Geografía Humana

	<p>Batista Zamora, Ana Profesora Ayudante Doctora Tel: 952137584 E-mail: abz@uma.es Despacho: 107 Torre I / Facultad de Filosofía y Letras</p>
	<p>Blanco Sepúlveda, Rafael Profesor Titular de Universidad Tel: 952131709 E-mail: rblanco@uma.es Despacho: 129 / Torre I - Facultad de Filosofía y Letras</p>
	<p>Cortés Macías, Rafael Profesor titular de Universidad Tel: 952133251 E-mail: rcortes@uma.es Despacho: 32 - Facultad de Turismo</p>
	<p>Escudero Gallegos, Carlota Ángela Profesora Sustituta Interina Tel: 952131706 E-mail: carla@uma.es Despacho: 106B / Torre I - Facultad de Filosofía y Letras</p>
	<p>Gallegos Reina, Antonio Jesús Profesor Asociado Tel: 951953173 E-mail: a.gallegos@uma.es Despacho: 117B / Torre I - Facultad de Filosofía y Letras</p>
	<p>Larrubia Vargas, Remedios Profesora Titular de Universidad Tel: 952131705 E-mail: rlarrubia@uma.es Despacho: 124 / Torre I - Facultad de Filosofía y Letras</p>
	<p>Lima Cueto, Francisco Javier Profesor Sustituto Interino Tel: 951953174 E-mail: lima@uma.es Despacho: 125 / Torre I - Facultad de Filosofía y Letras</p>
	<p>Natera Rivas, Juan José Profesor Titular de Universidad Tel: 952137584 E-mail: jjnatera@uma.es Despacho: 123 / Torre I - Facultad de Filosofía y Letras</p>





## 1.4- Personal de Administración y Servicios

	<p>Ruiz Muñoz, Sebastián Administrativo Tel: 952131711 E-mail: sruiz@uma.es Despacho: 129A-lzq. / Torre I - Facultad de Filosofía y Letras</p>
---	--

## 1.5- Colaboradores Honorarios

### **Propuestas de renovación**

D. Juan Antonio López García

D. José María Orellana Macías

D<sup>a</sup>. Cristina Nieto Figueras

Dichas propuestas fueron informadas favorablemente por el Consejo de Departamento en sesión celebrada el 27 de mayo de 2022

## 2.- DOCENCIA

### 2.1.- Docencia en Grados Oferta de asignaturas por área

#### ANÁLISIS GEOGRÁFICO REGIONAL

Asignaturas pertenecientes a: Graduado/a en Turismo

Ref.	Asignatura	Curso	Créditos	Duración
50128	Geografía General y Regional del Turismo	1	6	1º Semestre
50140	Análisis de los Recursos Territoriales Turísticos	2	6	1º Semestre
50159	Planificación Territorial y Turismo Sostenible	3	6	2º Semestre
50163	Gestión del Territorio en Destinos Turísticos	4	9	1º Semestre
50173	Prácticas en Empresas e Instituciones Turísticas	4	12	2º Semestre
50174	Trabajo Fin de Grado	4	6	2º Semestre

Asignaturas pertenecientes a: Graduado/a en Geografía y Gestión del Territorio

Ref.	Asignatura	Curso	Créditos	Duración
52704	Desarrollo y Desigualdad	1	6	2º Semestre
52705	Geografía Política del Mundo	1	6	2º Semestre
52708	Territorio y Paisaje. Iniciación a los Métodos de la Geografía	1	6	2º Semestre
52719	Cartografía Temática	3	6	1º Semestre
52721	Geografía General de España	3	6	1º Semestre
52724	Planificación Territorial a Diversas Escalas: Estudio de Casos	3	6	1º Semestre
52726	Geografía de Andalucía	3	6	2º Semestre
52728	Planificación Sectorial	3	6	2º Semestre
52730	Recursos Territoriales	3	6	2º Semestre
52731	Sistemas de Información Geográfica: Desarrollos de Aplicaciones	3	6	2º Semestre
52733	El Espacio Desarrollado Extraeuropeo y los Grandes Países Emergentes	4	6	1º Semestre
52734	Geografía de Europa	4	6	1º Semestre
52739	Sistemas Urbanos	4	6	1º Semestre
52741	Análisis, Evaluación y Gestión del Paisaje	4	6	2º Semestre
52742	Aplicaciones de la Teledetección Espacial	4	6	2º Semestre
52744	Geografía de las Comunidades Autónomas Españolas	4	6	2º Semestre
52746	Los Espacios Mundiales con Dificultades de Desarrollo	4	6	2º Semestre
52747	Prácticas Externas	4	6	2º Semestre
53465	Trabajo Fin de Grado	4	12	2º Semestre
54422	Geografía del Turismo	3	6	1º Semestre

Asignaturas pertenecientes a: Graduado/a en Estudios de Asia Oriental

Ref.	Asignatura	Curso	Créditos	Duración
52939	Geografía de Asia	1	6	1º Semestre
52960	Turismo y Flujos Migratorios en Asia Oriental	2	6	2º Semestre
52983	Política y Geoestrategia en Corea	3	6	2º Semestre
52997	Prácticas Externas	4	18	2º Semestre
53006	Trabajo Fin de Grado	4	6	2º Semestre
53007	Turismo e Intercambios Culturales y Educativos con Corea	4	6	1º Semestre



Asignaturas pertenecientes a: Graduado/a en Historia

Ref.	Asignatura	Curso	Créditos	Duración
50623	Geografía de España. Marco Geográfico y Métodos de Análisis de las Fuentes de Información Geográfica	1	6	1º Semestre
50624	Geografía Descriptiva del Mundo: el Marco Geográfico	1	6	1º Semestre

Asignaturas pertenecientes a: Graduado/a en Ciencias Gastronómicas y Gestión Hotelera

Ref.	Asignatura	Curso	Créditos	Duración
54095	Análisis de los Recursos Territoriales	1	6	1º Semestre
54096	Gastronomía y Desarrollo Local	2	6	1º Semestre
54113	Destinos Urbanos, Experiencias y Gastronomía	3	6	2º Semestre
54105	Prácticas en Empresas	4	12	2º Semestre

## GEOGRAFÍA FÍSICA

Asignaturas pertenecientes a: Graduado/a en Turismo

Ref.	Asignatura	Curso	Créditos	Duración
50159	Planificación Territorial y Turismo Sostenible	3	6	2º Semestre
50174	Trabajo Fin de Grado	4	6	2º Semestre

Asignaturas pertenecientes a: Graduado/a en Ciencias Ambientales

Ref.	Asignatura	Curso	Créditos	Duración
50695	SIG, Cartografía y Teledetección	2	9	2º Semestre
50723	Trabajo Fin de Grado	4	12	2º Semestre

Asignaturas pertenecientes a: Graduado/a en Geografía y Gestión del Territorio

Ref.	Asignatura	Curso	Créditos	Duración
52702	Principios de Cartografía	1	6	1º Semestre
52711	Fundamentos de Geografía Física I	2	6	1º Semestre
52713	Sistemas de Información Geográfica. Fundamentos Básicos	2	6	1º Semestre
52714	Bases de Fotointerpretación e Iniciación a la Teledetección	2	6	2º Semestre
52716	Fundamentos de Geografía Física II	2	6	2º Semestre
52718	Técnicas de Cuantificación en Geografía	2	6	2º Semestre
52725	Biogeografía	3	6	2º Semestre
52727	Geomorfología y Análisis Territorial	3	6	2º Semestre
52728	Planificación Sectorial	3	6	2º Semestre
52730	Recursos Territoriales	3	6	2º Semestre
52732	Análisis de Impacto Ambiental	4	6	1º Semestre
52736	Hidrogeografía	4	6	1º Semestre
52743	Evaluación de Riesgos Ambientales	4	6	2º Semestre
52745	Gestión de Cuencas Hidrográficas	4	6	2º Semestre
52747	Prácticas Externas	4	6	2º Semestre
53465	Trabajo Fin de Grado	4	12	2º Semestre
54421	Climatología Aplicada	3	6	1º Semestre

Asignaturas pertenecientes a: Graduado/a en Estudios de Asia Oriental

Ref.	Asignatura	Curso	Créditos	Duración
52939	Geografía de Asia	1	6	1º Semestre



## GEOGRAFÍA HUMANA

Asignaturas pertenecientes a: Graduado/a en Turismo

Ref.	Asignatura	Curso	Créditos	Duración
50128	Geografía General y Regional del Turismo	1	6	1º Semestre
50172	Geografía Turística de Andalucía	4	6	2º Semestre
50173	Prácticas en Empresas e Instituciones Turísticas	4	12	2º Semestre
50174	Trabajo Fin de Grado	4	6	2º Semestre

Asignaturas pertenecientes a: Graduado/a en Ciencias Ambientales

Ref.	Asignatura	Curso	Créditos	Duración
50575	Población, Territorio y Medioambiente	1	6	1º Semestre
50723	Trabajo Fin de Grado	4	12	2º Semestre

Asignaturas pertenecientes a: Graduado/a en Geografía y Gestión del Territorio

Ref.	Asignatura	Curso	Créditos	Duración
52700	Iniciación a los Métodos de Cuantificación en Geografía	1	6	1º Semestre
52710	Evolución del Pensamiento Geográfico	2	6	1º Semestre
52712	Fundamentos de Geografía Humana I	2	6	1º Semestre
52717	Fundamentos de Geografía Humana II	2	6	2º Semestre
52723	La Población en el Análisis Territorial	3	6	1º Semestre
52724	Planificación Territorial a Diversas Escalas: Estudio de Casos	3	6	1º Semestre
52729	Procesos, Territorio y Escalas de lo Urbano	3	6	2º Semestre
52735	Geografía de los Servicios	4	6	1º Semestre
52737	Las Condiciones Recientes del Sistema Industrial	4	6	1º Semestre
52738	Los Espacios Rurales de la Sociedad Postindustrial	4	6	1º Semestre
52747	Prácticas Externas	4	6	2º Semestre
53465	Trabajo Fin de Grado	4	12	2º Semestre
54420	Geografía y Desarrollo Sostenible	1	6	1º Semestre

Asignaturas pertenecientes a: Graduado/a en Estudios de Asia Oriental

Ref.	Asignatura	Curso	Créditos	Duración
52960	Turismo y Flujos Migratorios en Asia Oriental	2	6	2º Semestre
52983	Política y Geoestrategia en Corea	3	6	2º Semestre
52997	Prácticas Externas	4	18	2º Semestre
53006	Trabajo Fin de Grado	4	6	2º Semestre
53007	Turismo e Intercambios Culturales y Educativos con Corea	4	6	1º Semestre

## 2.2.- Docencia en Másteres

### Oferta de asignaturas por área

#### ANÁLISIS GEOGRÁFICO REGIONAL

Asignaturas pertenecientes a: Máster en DIRECCIÓN Y PLANIFICACIÓN DEL TURISMO

Ref.	Asignatura	Curso	Créditos	Duración
100228	PLANIFICACIÓN Y GESTIÓN TERRITORIAL TURÍSTICA	1	6	1º Semestre
100235	GESTIÓN DEL MEDIO NATURAL Y DESARROLLO LOCAL	1	3	2º Semestre
100238	HERRAMIENTAS PARA LA GESTIÓN Y PLANIFICACIÓN DEL DESTINO TURÍSTICO	1	3	2º Semestre
100239	METODOLOGÍA PARA LA INVESTIGACIÓN EN TURISMO	1	6	2º Semestre
100240	PRÁCTICAS EN EMPRESAS Y ORGANIZACIONES TURÍSTICAS	1	6	2º Semestre



100241	SISTEMAS DE INFORMACIÓN GEOGRÁFICA APLICADOS AL TURISMO	1	3	2º Semestre
100243	TRABAJO FIN DE MÁSTER	1	12	2º Semestre

Asignaturas pertenecientes a: Máster en TURISMO ELECTRÓNICO: TECNOLOGÍAS APLICADAS A LA GESTIÓN Y COMERCIALIZACIÓN DEL TURISMO

Ref.	Asignatura	Curso	Créditos	Duración
102993	ANÁLISIS DE GEODATOS Y CARTOGRAFÍA DIGITAL	1	6	1º Semestre
101973	PRÁCTICAS EN EMPRESAS Y ORGANIZACIONES TURÍSTICAS	1	6	2º Semestre
101976	TRABAJO FIN DE MÁSTER	1	12	2º Semestre

Asignaturas pertenecientes a: Máster en PLANIFICACIÓN, GOBERNANZA Y LIDERAZGO TERRITORIAL POR LA UGR; LA UMA Y LA UNIVERSIDAD ROVIRA I VIRGILI

Ref.	Asignatura	Curso	Créditos	Duración
102932	TRABAJO FIN DE MÁSTER	1	12	Anual
102933	PRÁCTICAS EXTERNAS	1	6	2º Semestre
102936	TIG PARA LA EVALUACIÓN DE LA CAPACIDAD DE ACOGIDA DEL TERRITORIO.	1	3	Anual
102945	GOBERNANZA TERRITORIAL, GESTIÓN PÚBLICA ESTRATÉGICA Y LA CALIDAD EN LA ADMINISTRACIÓN PÚBLICA.	1	3	1º Semestre
102955	ESTRATEGIAS Y TÉCNICAS DE INTEGRACIÓN PAISAJÍSTICA. (E1)	1	3	Anual

Asignaturas pertenecientes a: Máster en DERECHO DE LA ORDENACIÓN DEL TERRITORIO, EL URBANISMO Y EL MEDIO AMBIENTE

Ref.	Asignatura	Curso	Créditos	Duración
101618	ORDENACIÓN DEL TERRITORIO. ESPECIAL REFERENCIA A LA COMUNIDAD AUTÓNOMA DE ANDALUCÍA	1	6	1º Semestre

## GEOGRAFÍA FÍSICA

Asignaturas pertenecientes a: Máster en RECURSOS HÍDRICOS Y MEDIO AMBIENTE (RHYMA)

Ref.	Asignatura	Curso	Créditos	Duración
100051	CALIDAD, CONTAMINACIÓN Y PROTECCIÓN DEL AGUA	1	5	1º Semestre
100056	TÉCNICAS BÁSICAS DE MUESTREO, TOMA DE DATOS Y EXPLORACIÓN DE RECURSOS HÍDRICOS	1	5	1º Semestre

Asignaturas pertenecientes a: Máster en PROFESORADO DE ESO, BACHILLERATO, FP E IDIOMAS - CIENCIAS SOCIALES: GEOGRAFIA E HISTORIA Y FILOSOFIA

Ref.	Asignatura	Curso	Créditos	Duración
101303	COMPLEMENTOS PARA LA FORMACIÓN DISCIPLINAR DE GEOGRAFÍA, HISTORIA Y FILOSOFÍA	1	6	1º Semestre

Asignaturas pertenecientes a: Máster en TURISMO ELECTRÓNICO: TECNOLOGÍAS APLICADAS A LA GESTIÓN Y COMERCIALIZACIÓN DEL TURISMO

Ref.	Asignatura	Curso	Créditos	Duración
102993	ANÁLISIS DE GEODATOS Y CARTOGRAFÍA DIGITAL	1	6	1º Semestre
101973	PRÁCTICAS EN EMPRESAS Y ORGANIZACIONES TURÍSTICAS	1	6	2º Semestre
101976	TRABAJO FIN DE MÁSTER	1	12	2º Semestre



Asignaturas pertenecientes a: Máster en PLANIFICACIÓN, GOBERNANZA Y LIDERAZGO TERRITORIAL POR LA UGR; LA UMA Y LA UNIVERSIDAD ROVIRA I VIRGILI

Ref.	Asignatura	Curso	Créditos	Duración
102932	TRABAJO FIN DE MÁSTER	1	12	Anual
102933	PRÁCTICAS EXTERNAS	1	6	2º Semestre
102939	AMENAZAS Y OPORTUNIDADES LIGADAS A LA DINÁMICA DEL MEDIO NATURAL DE ESPACIOS EN CONFLICTO	1	3	2º Semestre
102943	DETERMINACIÓN DE ESCENARIOS DE CAMBIO CLIMÁTICO EN PAISAJES CONTRASTADOS. ESTRATEGIAS DE PREVENCIÓN Y ADAPTACIÓN	1	3	2º Semestre
102944	TIG Y GEOLOCALIZACIÓN. ESTUDIO DE CASOS	1	3	Anual
102947	GESTIÓN DE RIESGOS AMBIENTALES DE FUNCIONAMIENTO ASOCIADO EN ESPACIOS COMPLEJOS. (E1)	1	3	Anual

## GEOGRAFÍA HUMANA

Asignaturas pertenecientes a: Máster en DIRECCIÓN Y PLANIFICACIÓN DEL TURISMO

Ref.	Asignatura	Curso	Créditos	Duración
100228	PLANIFICACIÓN Y GESTIÓN TERRITORIAL TURÍSTICA	1	6	1º Semestre
100238	HERRAMIENTAS PARA LA GESTIÓN Y PLANIFICACIÓN DEL DESTINO TURÍSTICO	1	3	2º Semestre
100240	PRÁCTICAS EN EMPRESAS Y ORGANIZACIONES TURÍSTICAS	1	6	2º Semestre
100243	TRABAJO FIN DE MÁSTER	1	12	2º Semestre

Asignaturas pertenecientes a: Máster en PLANIFICACIÓN, GOBERNANZA Y LIDERAZGO TERRITORIAL POR LA UGR; LA UMA Y LA UNIVERSIDAD ROVIRA I VIRGILI

Ref.	Asignatura	Curso	Créditos	Duración
102932	TRABAJO FIN DE MÁSTER	1	12	Anual
102933	PRÁCTICAS EXTERNAS	1	6	2º Semestre
102960	ESTRATEGIAS PARA EL DESARROLLO SOSTENIBLE AGRARIO EN ESPACIOS MONTAÑOSOS TROPICALES Y MEDITERRÁNEOS.	1	3	2º Semestre
102967	DIFERENCIACIÓN RESIDENCIAL Y GOBERNANZA URBANA	1	3	2º Semestre

Asignaturas pertenecientes a: Máster en IGUALDAD Y GÉNERO

Ref.	Asignatura	Curso	Créditos	Duración
103005	TRABAJO FIN DE MÁSTER	2	22	1º Semestre



## 2.3.- Proyectos de innovación docente.

CORTÉS MACÍAS, RAFAEL. Código 10D2118. PRÁCTICAS INTERACTIVAS EN TURISMO

CORTÉS MACÍAS, RAFAEL. PIE19-048. Hacia la excelencia en la docencia de prácticas externas curriculares: Titulaciones oficiales de la Facultad de Turismo de la Universidad de Málaga.

ESCUADERO GALLEGOS, CARLOTA. Co-participante en la Convocatoria (2019-21) concedida la aprobación al Proyecto de Innovación Educativa, Título: Perspectiva de género en Psicología y Educación: oportunidades para su actualización. Código PIE: 19-007. (finalización diciembre 2021)

LARRUBIA VARGAS, REMEDIOS. PIE 19-036. Implementación de mejoras en el proceso de enseñanza-aprendizaje de la educación patrimonial en humanidades, ciencias sociales y educación. UMA. IP Mercedes Fernández Paradas.

NAVARRO JURADO, ENRIQUE. Portal colaborativo de recursos audiovisuales para comprender la interacción entre Turismo y Territorio.

ENTIDAD FINANCIADORA: UNIVERSIDAD COMPLUTENSE DE MADRID.

Proyecto de Innovación, Innova-Docencia, área Arte y Humanidades. Convocatoria 2020. Vicerrectorado de Calidad de la UCM.

DURACIÓN: 01/09/2020 – 31/12/2021.

INVESTIGADOR PRINCIPAL: CARMEN MINGUEZ.

TIPO DE PARTICIPACIÓN DEL SOLICITANTE: Investigador.

PERLES ROSELLÓ, M<sup>a</sup> JESÚS. PIE 19-153. Sensibilización del Alumnado y fomento de la proyección social de la Sostenibilidad desde el empleo de herramienta innovadoras de internacionalización curricular: Consolidando el Grupos RISPINES de Innovación Docente.

## **3.- INVESTIGACIÓN.**

### 3.1.- Grupos de investigación.

#### **Grupo de Investigación Hum 776 Análisis Geográfico.**

Investigador responsable: D. Benjamín Galacho Jiménez.

Componentes: D. Benjamín Galacho Jiménez, D. M<sup>a</sup> Luisa Gómez Moreno, D. Rafael Blanco Sepúlveda, D. Matías Mérida Rodríguez, D. Belén Zayas Fernández, D. Sergio Reyes Corredera, D. Jesús Vías Martínez, D. Santiago Manuel Pardo García, D. Francisco Javier Lima Cueto, D. Hugo Castro Noblejas.



## PRESENTACIÓN.

El Grupo HUM 776, Análisis Geográfico, forma parte de los grupos consolidados reconocidos por la Secretaría General de Universidades de la Junta de Andalucía desde 1989. Las líneas de investigación del grupo se fundamentan en la realización de estudios, proyectos, programas y aplicaciones para el desarrollo social y territorial sostenible. Así se trabajan los siguientes ámbitos temáticos: el desarrollo local, la capacidad de acogida del territorio, estudios del medio rural, la evolución de los espacios urbanos o turísticos y la aplicación y desarrollo de las Tecnologías de la Información Geográfica. Dentro de estos ámbitos se han realizado trabajos sobre programas de desarrollo sostenible de espacios naturales y sus entornos, seguimiento de programas europeos, gestión de recursos hídricos, planificación ganadera, agricultura ecológica, análisis de paisaje y planificación de actividades deportivas y recreativas. A todo ello se unen estudios sobre turismo rural, procesos de urbanización, segregación residencial, microanálisis social urbano y estudios de complejos agroindustriales. Las Tecnologías de la Información Geográfica (Sistemas de Información Geográfica, Teledetección Espacial y Cartografía digital) son un pilar básico en todas las líneas de investigación mencionadas, habiéndose desarrollado en base a ellas aplicaciones para el análisis espacial complejo.

## LÍNEAS DE INVESTIGACIÓN.

Realización de programas de desarrollo sostenible de espacios naturales y seguimiento de la aplicación de programas de financiación europea en el medio rural y natural.  
Evaluación y planificación de la capacidad de carga física para usos agrarios de espacios vulnerables. Agricultura ecológica.  
Desarrollo de herramientas de decisión para el control y seguimiento de la degradación del suelo por erosión. Análisis y gestión de los suelos para la actividad agrícola.  
Estudios de paisaje. turismo y actividades deportivas y recreativas.  
Diseño y desarrollo de herramientas de decisión para la planificación de los usos en el medio rural y economía rural: flujos económicos y calidad de vida en los núcleos rurales; sociedad rural: trayectoria y rasgos actuales; producción y comercialización agraria; nuevas tendencias productivas en el espacio rural; turismo rural y desarrollo local.  
Estudios de capacidad de acogida y de capacidad de carga para usos recreativos de los espacios naturales.  
Análisis de los procesos de urbanización del medio rural.  
Análisis de la implantación de complejos agroindustriales.  
Estudios de segregación residencial; planificación urbanística y territorial; estudios de impacto medioambiental y estudios sobre el medio ambiente urbano.  
Nuevos perfiles turísticos enfocados a sectores muy específicos de la demanda.  
Análisis espacial con Sistemas de Información Geográfica (SIG); cartografía y orto-imágenes con drones (vehículos aéreos no tripulados); aplicaciones de la Teledetección espacial.  
Métodos participativos: encuestas y entrevistas cualitativas.  
Aplicación de técnicas de geolocalización para la implantación de actividades; Big-Data geográfico y aplicación de la geo-estadística a estudios del territorio.

## SERVICIOS CIENTÍFICO-TÉCNICOS

Asistencia técnica en materia de ordenación del territorio.  
Estudios de impacto ambiental, paisajístico y riesgos naturales.





Planificación territorial y urbanística.

Estudios socioeconómicos para el diagnóstico territorial del medio urbano y el medio rural.  
Diseño de bases de datos geográficas, producción cartográfica con SIG y Teledetección y manejo de datos geográficos para geolocalización óptima y capacidad de acogida o carga.  
Estudios de paisaje y análisis de implantación óptima de instalaciones e infraestructuras.  
Evaluación potencial de suelos y cultivos agrarios. Agricultura ecológica. Gestión ganadera.

## **Grupo de Investigación RNM279 Geografía Física y Territorio.**

Investigador responsable: D. José Damián Ruiz Sinoga

Miembros: D. Antonio Gallegos Reina, Dña. Cristina Nieto Figueras, D. Emilio Ferre Bueno, D. Francisco José Cantarero Prados, D. Jesús Rodrigo Comino, D. Juan Francisco Martínez Murillo, Dña. M<sup>a</sup> Jesús Perles Roselló, Dña. Marina López Claros, Dña. Paloma Hueso González, D. Ricardo Alfonso Salas de la Vega, D. José Damián Ruiz Sinoga, D. José Jesús Delgado Peña, D. José M<sup>a</sup> Senciales González, D. Juan Antonio Montiel Trujillo, D. Juan Francisco Sortino Barrionuevo, D. Jaroslav Zahora, D. Jesús Regodón Ruiz, Dña. M<sup>a</sup> Eugenia Pérez González, Dña. M<sup>a</sup> Asunción Romero Díaz, D. Miguel Ángel Gabarrón Galeote, D. Ricardo Remond Noa.

Este grupo de investigación está especializado en el estudio de la hidrogeología superficial, sus trabajos se realizan en diferentes cuencas de Málaga, Granada y Almería. Las muestras recogidas en el campo son llevadas al laboratorio de suelos con la finalidad de conocer todas sus características. Los investigadores que componen este grupo enriquecen su currículum gracias a las colaboraciones con diferentes universidades españolas, latinoamericanas y asiáticas.

### Líneas de Investigación

- Hidrodinámica de formaciones superficiales en el sistema ecogeomorfológico mediterráneo.
- Degradación de suelos y determinación de unidades geomorfoedáficas.
- Cartografía de procesos de erosión.
- Procesos hidrológicos y geomorfológicos en cuencas torrenciales.
- Geografía física.
- Geomorfología y potencialidades del territorio de bienes culturales geomorfológicos.
- Niveles marinos y patrimonio cultural en la bahía de Málaga.
- Gestión sostenible del desarrollo turístico.
- Nuevas tecnologías para la enseñanza universitaria.

### Servicios Científico-Técnicos

- Estudio hidrológico de cuencas.
- Determinación de las características hidrológicas superficiales.
- Medidas y estimación de la erosión.
- Elaboración de cartografías y digitalización cartográfica.
- Estudios de impacto y riesgo ambiental.
- Inventario de patrimonio cultural (geomorfológico y arqueológico).



## **Grupo de Investigación Turismo y Territorio SEJ – 402.**

Investigador responsable: D. Fernando Almeida García

Componentes: D. Enrique Navarro Jurado, D. Fernando Almeida García, D. Rafael Cortes Macías, Dña. Antonia M. Balbuena Vázquez, D. Germán Ortega, Dña. Gema Ruiz Tapia.  
Colaboradores: Dña. Daniela F. Thiel Ellul, Dña. Yolanda Romero Padilla, D. Moayad Alrwafaj.

El grupo de investigación Turismo y Territorio reúne a un amplio número de investigadores de distintas formaciones (geógrafos, economistas, antropólogos, graduados en turismo, etc.), interesados en el turismo y sus relaciones con el territorio. Está ubicado en la Facultad de Turismo de la Universidad de Málaga. Este equipo de investigación se ha interesado por diversos temas que analizan los impactos provocados por el turismo en el territorio. Habría que destacar el análisis de la capacidad de carga turística y las consecuencias tanto medioambientales como infraestructurales, provocadas por un sobredesarrollo del destino o el estudio de procesos de globalización turística y su impacto territorial. Además de los citados campos de estudio, el grupo tiene abierta diversas líneas de investigación:

- Desarrollo sostenible del turismo
- Turismo e infraestructuras.
- Turismo y desarrollo
- Políticas turísticas y territorio
- Migraciones climáticas
- Indicadores turísticos
- Cambio climático y turismo
- Antropología del turismo

## **Grupo Interdisciplinar de Estudios Rurales y Urbanos HUM-1003.**

Investigador responsable: D. Juan José Natera Rivas.

Componentes: Dña. Ana Ester Batista Zamora, Dña. Remedios Larrubia Vargas, Dña. Susana Rosa Navarro Rodríguez, Dña. Susana Mostazo Moreno, D. Rafael Alberto Natera Rivas, Dña. Melina Delgado, Dña. Ana Isabel Rivas, Dña. Fernanda Valeria Torres

El Grupo Interdisciplinar de Estudios Rurales y Urbanos (HUM-1003) surge por la necesidad de individualizar y dar entidad a líneas de investigación muy específicas y de amplia relevancia social y territorial en la actualidad. Por un lado, el estudio de la complejidad actual del espacio rural, destacando dos aspectos: sus nuevos posicionamientos productivos, como son los complejos agroindustriales, la producción tanto ecológica como de carácter alternativo a la tradicional, o las actividades recreativas y turísticas; y su situación sociodemográfica, haciendo hincapié entre otras cuestiones en su caracterización estructural, el papel de la inmigración y las políticas desarrolladas por distintos organismos que han tenido como objetivo dichos territorios. Por otro, la investigación del espacio urbano, abordando entre otros enfoques el microanálisis social urbano, y entre otras temáticas la vertiente geográfica de la inmigración, la percepción de la ciudad, la diferenciación y segregación que se evidencian en la misma, y las actividades promovidas por la Administración para su corrección.



### 3.2.- Tesis doctorales defendidas.

Título: Análisis de la imagen de destino y el turismo cinematográfico.

Doctorando: Janire Domínguez Azcue.

Directores: Fernando Almeida García y Gemma Pérez Tapias.

Fecha de lectura: 01/04/2022. Universidad de Málaga

Título: Transporte de mercancías y redes logísticas en Andalucía: el eje territorial Málaga-Sevilla y su potencialidad logística.

Doctorando: Abraham Nuevo López.

Director: Matías Mérida Rodríguez.

Fecha de lectura: 18/03/2022. Universidad de Málaga.

Título: Hydrogeology Assessment and groundwater risk analysis of nitrate pollution in the Gallocanta Basin (Spain).

Doctorando: Jose María Orellana.

Directores: Causapé Valenzuela, Jesús Antonio. Perles Roselló, María Jesús. Merchán Elena, Daniel

Fecha de lectura: 08/04/2022. Universidad de Zaragoza.

Calificación: Sobresaliente cum laude con Mención Internacional.

Título: Desarrollo de métodos geo-espaciales de evaluación y seguimiento de las medidas de carácter medioambiental de la política agraria común (PAC) en relación al control de la erosión hídrica del suelo. Aplicación en explotaciones de olivar de montaña de la provincia de Málaga.

Doctorando: Francisco Javier Lima Cueto

Directores: Rafael Blanco Sepúlveda, María Luísa Gómez Moreno

Fecha de defensa: 04/03/2022. Universidad de Málaga.

Calificación obtenida: Sobresaliente Cum Laude

Título: Gobernanza: Aplicación a los Destinos Turísticos Inteligentes. Caso de Málaga.

Doctoranda: Maria Jesus Perea Medina.

Director: Navarro Jurado, Enrique, Luque Gil, Ana Maria.

Fecha de lectura: 15/09/2022.

Título: El turismo como estrategia de desarrollo local: perspectivas de los agentes locales de la Sierra de las Nieves, España.

Doctorando: Juan Pablo Torres Cadena.

Director: Navarro Jurado, Enrique y Guevara Plaza, Antonio.

Fecha de lectura: 26/04/2022.

Título: REPERCUSIONES ECO-GEOMORFOLÓGICAS DE LA DINÁMICA PAISAJÍSTICA RECIENTE, EN AMBIENTES MEDITERRÁNEOS CONTRASTADOS.

Directores: Ruiz Sinoga, José Damián y Pérez González, María Eugenia.

Fecha de lectura 24/02/2022. Universidad de Málaga, Universidad Rovira i Virgili y Universidad de Granada. Programa de Doctorado en Ciudad, Territorio y Planificación Sostenible (INT) (RD 99/2011). Sobresaliente Cum Laude y Mención Internacional.



### 3.3.- Cátedras de empresas.

CEREZO MEDINA, ALFONSO. Cátedra de la Fundación Mahou San Miguel.

CEREZO MEDINA, ALFONSO. Cátedra Manuel Molina de investigación turística.

LUQUE GIL, ANA M<sup>a</sup>. Cátedra de la Fundación Mahou San Miguel.

LUQUE GIL, ANA M<sup>a</sup>. Cátedra de Turismo y Golf.

LUQUE GIL, ANA M<sup>a</sup>. Cátedra de Innovación Turística Manuel Molina, desde 1 Julio de 2016

REYES CORREDERA, SERGIO. Cátedra de Recursos Geotecnológicos para la Economía y la Sociedad del Vicerrectorado de Empresa, Territorio y Transformación Digital.

NAVARRO JURADO, ENRIQUE. Titular de la Catedra de Turismo Digital y Turismo Litoral, con el mecenazgo de la Consejería de Turismo de la Junta de Andalucía.

NAVARRO JURADO, ENRIQUE. Miembro de la Catedra de “Innovación Turística Manuel Molina” desde 1 Julio de 2016.

NAVARRO JURADO, ENRIQUE. Miembro de la Cátedra de Tecnologías Emergentes para la Ciudadanía” desde Octubre de 2017.

NAVARRO JURADO, ENRIQUE. Miembro de la “Cátedra Fundación Mahou San Miguel” desde Octubre de 2021.

ZAYAS FERNÁNDEZ, BELÉN. Cátedra Manuel Molina de investigación turística.

### 3.4.- Proyectos de investigación.

ALMEIDA GARCÍA, FERNANDO. Nuevas estrategias para nuevos conflictos turísticos en centros históricos andaluces.

REF: UMA20-FEDERJA-005

ENTIDAD FINANCIADORA: Junta de Andalucía.

Fecha: 15 Diciembre 2021 HASTA: 15 Diciembre 2024

INVESTIGADOR PRINCIPAL: Fernando Almeida García y Francisco Abarca

Tipo de participación: Investigador principal.

ALMEIDA GARCÍA, FERNANDO ¿Residentes frente a turistas en los centros históricos andaluces? Conflictos, estrategias y nuevos escenarios post-Covid”, financiado en el marco ayudas a la I+D+i, en régimen de concurrencia competitiva, en el ámbito del Plan Andaluz de Investigación, Desarrollo e Innovación (PAIDI 2020)

Referencia: P20\_01198.

Duración: desde el 5 de octubre de 2021 hasta el 31 de diciembre de 2022.

Tipo de participación: Investigador principal.



BATISTA ZAMORA, ANA ESTER. Hogares en el municipio de Málaga. Evolución temporal, caracterización y distribución espacial (2008/2020) a partir del Padrón Municipal de Habitantes.

Referencia: B3-2021-02

Entidad financiadora: Universidad de Málaga. Plan Propio de Investigación.

Duración: 17/2/2022 – 17/2/2023.

Tipo de participación: Investigador.

Cuantía total: 5.000 €

Tipo de participación: Investigadora principal.

BATISTA ZAMORA, ANA ESTER. Territorio y ruralidad en la Provincia de Tucumán: dinámicas socio-productivas, parcelamiento rural y acceso a la tierra.

Referencia: H634.

Entidad financiadora Universidad Nacional de Tucumán (Argentina).

Duración: 01/01/2018 - 31/12/2022.

Tipo de participación: Investigador.

Investigadora principal: Ana Isabel Rivas.

BLANCO SEPÚLVEDA, RAFAEL. Transferencia-seguimiento-evaluación de medidas de control de la erosión del suelo para un desarrollo agrario sostenible en comunidades rurales con elevada vulnerabilidad al cambio climático en Chimaltenango (Guatemala).

Referencia: 2020UI005.

Entidad financiadora: Agencia Andaluza de Cooperación Internacional para el Desarrollo (AACID). Convocatoria 2020.

Entidades participantes: Universidad de Málaga (España) y Asociación Bienestar, Progreso y Desarrollo (ABPD) (Guatemala).

Duración: desde 22/12/2020 hasta 22/12/2022.

Cuantía de la subvención: 141.076,47€.

Investigador responsable: Rafael Blanco Sepúlveda.

CANTARERO PRADOS, FRANCISCO JOSÉ. Vulnerabilidad de centros docentes andaluces frente a riesgos naturales múltiples (sísmico, movimientos del terreno e inundación). Evaluación integral y propuestas para la gestión de la catástrofe.

Referencia: UMA18-FEDERJA-238.

ENTIDAD FINANCIADORA: Consejería de Economía y Conocimiento de la Junta de Andalucía.

Programa financiador: Programa Operativo FEDER Andalucía 2014-2020.

Desde: 11/10/2019 hasta: 11/10/2021.

INVESTIGADOR PRINCIPAL: María Jesús Perles Roselló.

Tipo de participación: Investigador.

Cuantía total: 22.707,02€.

CASTRO NOBLEJAS, HUGO. Paisaje y valor inmobiliario en diversos modelos territoriales de entornos litorales y sublitorales mediterráneos (PAISVALOR).

Referencia: PGC2018-097652-B-I00.

Ámbito del proyecto: Nacional .

Programa financiador: Programa Estatal de Generación de Conocimiento y Fortalecimiento Científico y Tecnológico del Sistema de I+D+i.

Entidad financiadora: Agencia Estatal de Investigación.

Fecha inicio: 01/01/2019. Fecha fin: 31/12/2021.



Investigador responsable: Matías Francisco Mérida Rodríguez.

Tipo de participación: Investigador.

Cuantía total: 24.200€.

CEREZO MEDINA, ALFONSO. Saturación turística en destinos costeros españoles. Estrategias de decrecimiento Turístico. Una aproximación desde la dimensión social.

Referencia: RTI2018-094844-B-C33.

CONVOCATORIA 2018 DE PROYECTOS I+D+i «RETOS INVESTIGACIÓN» DEL PROGRAMA ESTATAL DE I+D+i ORIENTADA A LOS RETOS DE LA SOCIEDAD, 2019-2022.

Fecha inicio: 01/01/2019. Fecha fin: 31/12/2022.

Investigador principal: Navarro-Jurado, Enrique; Ortega-Aguaza, Bienvenido.

Tipo de participación: Investigador.

CEREZO MEDINA, ALFONSO. Análisis y prevención de la criminalidad relacionada con el turismo en la ciudad de Málaga: una respuesta SmartCity.

Referencia: P20\_01366.

Proyecto I+D Junta de Andalucía.

Fecha inicio: 05/10/2021. Fecha fin: 31/12/2022.

Investigador principal: Becerra Muñoz, José.

Tipo de participación: Investigador.

CORTES MACÍAS, RAFAEL. Saturación turística en destinos costeros españoles. Estrategias de decrecimiento Turístico. Una aproximación desde la dimensión social.

Referencia: RTI2018-094844-B-C33.

CONVOCATORIA 2018 DE PROYECTOS I+D+i «RETOS INVESTIGACIÓN» DEL PROGRAMA ESTATAL DE I+D+i ORIENTADA A LOS RETOS DE LA SOCIEDAD, 2019-2022.

Fecha inicio: 01/01/2019. Fecha fin: 31/12/2022.

Investigador principal: Navarro-Jurado, Enrique; Ortega-Aguaza, Bienvenido.

Tipo de participación: Investigador.

CORTES MACÍAS, RAFAEL. Turismo urbano en tiempos de cambio. Estrategias de adaptación y resiliencia en los modelos de planificación y gestión del destino, 2020-2024.

Referencia: ID2020-114186RB-C22.

Proyectos de I+D+i», en el marco de Programa Estatal de Investigación Orientada a los Retos de la Sociedad, del Plan Estatal de Investigación Científica y Técnica y de Innovación 2017-2020.

DE LA FUENTE ROSELLÓ, ANA. Elaboración de cartografías de peligrosidad de transmisión del COVID19 en espacios urbanos orientadas a la aplicación de medidas anti-propagación a escala de detalle.

Referencia: COV20/00587.

Ministerio de Sanidad, Instituto de Salud Carlos III.

Fecha: 01/05/2020 a 30/10/2021.

Investigadora Principal: M<sup>a</sup> Jesús Perles Roselló.

Tipo de participación: Investigadora.

DE LA FUENTE ROSELLÓ, ANA. Paisaje y valor inmobiliario en diversos modelos territoriales de entornos litorales y sublitorales mediterráneos (PAISVALOR).



Referencia: PGC2018-097652-B-I00.

Programa financiador: Programa Estatal de Investigación, Desarrollo e Innovación Orientada a los Retos de la Sociedad, en el marco del Plan Estatal de Investigación Científica y Técnica y de Innovación 2017-2020. Ámbito del proyecto: Nacional.

Entidad financiadora: MINECO.

Duración 1/02/2019 a 1/02/2022.

Cuantía total: 23.787,00€.

Investigador principal: Matías Mérida Rodríguez.

Tipo de participación: Investigador.

DE LA FUENTE ROSELLÓ, ANA. Vulnerabilidad de centros docentes andaluces frente a riesgos naturales múltiples (sísmico, movimientos del terreno e inundación. Evaluación Integral y propuestas para la gestión de la catástrofe.

Referencia: UMA18-FEDERJA-238.

Entidad financiadora: Consejería de conocimiento, empresas y universidad. Junta de Andalucía (Marco del Programa Operativo FEDER Andalucía 2014-2020, Convocatoria 2018).

Fecha: 01-oct-19 a 30-sep-22.

Duración (meses): 36.

Investigador principal: Dra. María Jesús Perles Roselló

Tipo de participación: Investigador colaborador.

ESCUDERO GALLEGOS, CARLOTA. PANdemic emergency and E-Learning: innovative learning and teaching methodologies (PANEL)

Entidad Financiadora: Erasmus+ KA220.

Referencia: 2 021-1-IT02-KA220-ADU-000033552

Entidades participantes: ULE (Italia), Universidad de Málaga (España), Solution: Solidarité & Inclusion (Francia), Kainotomia & Sie EE (Grecia), Escola Oficial de Idiomas de Ferrol (España), Municipalidad de Modiin (Israel).

Duración del proyecto: Desde, hasta (fecha):01/10/2022 Hasta: 30/05/2024.

Cuantía de la subvención: 48.036 €

Calidad en que ha participado: Investigadora

Investigador responsable: Massimo Bardus (ULE)

ESCUDERO GALLEGOS, CARLOTA. Learning to learn: a common path towards validation in non-formal learning (L2L)

Entidad Financiadora: Erasmus+ KA204.

Referencia: 2020-1-IT02-KA204-079301

Entidades participantes: ULE (Italia), Universidad de Málaga (España), Solution: Solidarité & Inclusion (Francia), Sastamalan Kaupunki (Finlandia), Regione Autonoma Friuli-Venezia-Giulia (Italia), The Rural Hub CLG (Irlanda).

Duración del proyecto: Desde, hasta (fecha):01/10/2020 Hasta: 30/09/2022.

Cuantía de la subvención: 100.754 €

Calidad en que ha participado: Investigadora

Investigador responsable: Massimo Bardus (ULE)

ESCUDERO GALLEGOS, CARLOTA. Comparing Resources for Subjects in Severe Situations (CRxSiSS)

Entidad Financiadora: Erasmus+ KA204.



Referencia: 2020-1-ES01-KA204-083103

Entidades participantes: Universidad de Málaga (España), GEA (Slovenia), Tierra de Maestros (España), IAFA (Portugal), ULE (Italia), GZZFZ Beograd (Serbia).

Duración del proyecto: Desde, hasta (fecha):01/09/2020 Hasta: 31/08/2023.

Cuantía de la subvención: 167.403 €

Calidad en que ha participado: Investigadora

Investigador responsable: José Jesús Delgado Peña (UMA)

ESCUADERO GALLEGOS, CARLOTA. Campus Tech Chicas UMA” EXP 22/4ACT.

Entidad/es Financiadora/as: Vicerrectorado de Igualdad, Diversidad y Acción Social de la UMA  
Ámbito, sede,del proyecto: la Escuela Técnica Superior (E.T.S) de Ingeniería Informática, E.T.S de Ingeniería de Telecomunicación, E.T.S de Ingenierías industriales de la UMA

Fecha de inicio: curso académico 2018-20-21-22

Organizado por: Sonia González-Subdirectora de Coordinación y de Innovación Educativa y Tecnológica de la ETSI Informática con el apoyo del Departamento de Arquitectura de Computadores y el Seminario de Coeducación de la UMA

Integrantes del proyecto: Carlota Ángela Escudero e Isabel Grana (del Seminario de Coeducación)

Investigadora responsable: M<sup>a</sup> Angeles González Navarro

Intervención: Co-participación en el equipo

GALACHO JIMÉNEZ, BENJAMÍN. VULNERABILIDAD Y RESILIENCIA POST-COVID EN EL AREA METROPOLITANA DE MALAGA.

Referencia: CV20-27760.

Ámbito del proyecto: Nacional.

Programa financiador: Convocatoria para proyectos de investigación sobre el SARS-COV-2 y la enfermedad COVID19.

Entidad financiadora: Programa Operativo FEDER de Andalucía 2014-2020.

Fecha inicio: 20/07/2020, fecha fin: 20/07/2021.

Cuantía total: 60.000€.

Investigador responsable: Jose Damián Ruiz Sinoga.

Tipo de participación: Investigador.

GALACHO JIMÉNEZ, BENJAMÍN. EFECTOS DE LOS CAMBIOS DE USO DEL SUELO EN LA DINÁMICA ECO-GEOMORFOLÓGICA DIFERENTES ESCALAS, EN EL CONTEXTO DEL CAMBIO GLOBAL.

Referencia: PID2019-104046RB-I00.

Ámbito del proyecto: Nacional.

Programa financiador: CONVOCATORIA 2019 A «PROYECTOS DE I+D+i» EN EL MARCO DE LOS PROGRAMAS ESTATALES DE GENERACIÓN DE CONOCIMIENTO Y FORTALECIMIENTO CIENTÍFICO Y TECNOLÓGICO DEL SISTEMA DE I+D+i Y DE I+D+i ORIENTADA A LOS RETOS DE LA SOCIEDAD.

Entidad financiadora: MINECO.

Fecha inicio: 02/10/2019. Fecha fin: 02/10/2022.

Cuantía total: 36.000€.

Investigador responsable: Jose Damián Ruiz Sinoga.

Tipo de participación: Investigador.





GALACHO JIMÉNEZ, BENJAMÍN: RED DE EMPATÍAS SOCIALES. PLATAFORMA DIGITAL WEBGIS PARA EL MAPEO DE INICIATIVAS CIUDADANAS Y EL FOMENTO DE INTERACCIONES ENTRE ASOCIACIONES, COLECTIVOS Y COMUNIDADES LOCALES.

Referencia: UMA-20-FEDERJA-131

Ámbito del proyecto: Nacional

Programa financiador: PROGRAMA OPERATIVO FEDER 2014-2020, MODALIDAD RETOS DEL CONOCIMIENTO.

Entidad financiadora: Consejería de Economía, Conocimiento, Empresas y Universidad, Junta de Andalucía.

Investigador responsable: Carlos Jesús Rosa Jiménez.

Fecha inicio: 20/10/2021

Fecha fin: 30/06/2023

Duración: 20 meses

Cuantía total: 49.520 €

Tipo de participación: Investigador.

GALLEGOS REINA, ANTONIO. ¿Residentes frente a turistas en los centros históricos andaluces? Conflictos, estrategias y nuevos escenarios post-Covid”, financiado en el marco ayudas a la I+D+i, en régimen de concurrencia competitiva, en el ámbito del Plan Andaluz de Investigación, Desarrollo e Innovación (PAIDI 2020)

Referencia: P20\_01198.

Duración: desde el 5 de octubre de 2021 hasta el 31 de diciembre de 2022.

Investigador principal: Dr. Fernando Almeida García.

Tipo de participación: Investigador colaborador.

GALLEGOS REINA, ANTONIO. Nuevas estrategias para nuevos conflictos turísticos en centros históricos andaluces.

REF: UMA20-FEDERJA-005

ENTIDAD FINANCIADORA: Junta de Andalucía.

Fecha: 15 Diciembre 2021 HASTA: 15 Diciembre 2024

INVESTIGADOR PRINCIPAL: Fernando Almeida García y Francisco Abarca

Tipo de participación: Investigador colaborador.

GALLEGOS REINA, ANTONIO. Vulnerabilidad de centros docentes andaluces frente a riesgos naturales múltiples (sísmico, movimientos del terreno e inundación. Evaluación Integral y propuestas para la gestión de la catástrofe.

Referencia: UMA18-FEDERJA-238.

Entidad financiadora: Consejería de conocimiento, empresas y universidad. Junta de Andalucía (Marco del Programa Operativo FEDER Andalucía 2014-2020, Convocatoria 2018).

Fecha: 01-oct-19 a 30-sep-22.

Investigador principal: Dra. María Jesús Perles Roselló

Tipo de participación: Investigador colaborador.

HUESO GONZÁLEZ, PALOMA. EFECTOS DE LOS CAMBIOS DE USO DEL SUELO EN LA DINÁMICA ECO-GEOMORFOLÓGICA DIFERENTES ESCALAS, EN EL CONTEXTO DEL CAMBIO GLOBAL.

Referencia: PID2019-104046RB-I00.

Ámbito del proyecto: Nacional.



Programa financiador: CONVOCATORIA 2019 A «PROYECTOS DE I+D+i» EN EL MARCO DE LOS PROGRAMAS ESTATALES DE GENERACIÓN DE CONOCIMIENTO Y FORTALECIMIENTO CIENTÍFICO Y TECNOLÓGICO DEL SISTEMA DE I+D+i Y DE I+D+i ORIENTADA A LOS RETOS DE LA SOCIEDAD.

Entidad financiadora: MINECO.

Fecha inicio: 02/10/2019. Fecha fin: 02/10/2022.

Cuantía total: 36.000€.

Investigador responsable: Jose Damián Ruiz Sinoga.

Tipo de participación: Investigadora.

HUESO GONZÁLEZ, PALOMA. SCIENTIFIC INFRASTRUCTURES FOR GLOBAL CHANGE MONITORING AND ADAPTATION IN ANDALUSIA (INDALO).

Entidad financiadora: Fondos FEDER correspondiente al Programa Operativo Plurirregional de España 2014-2020 (POPE) y Documento que Establece las Condiciones de la Ayuda (DECA).

Duración: desde: 01/01/2021 hasta: 31/12/2023

Cuantía de la subvención: 226.000€.

Investigador responsable: Jose Damián Ruiz Sinoga.

Tipo de participación: Investigadora.

HUESO GONZÁLEZ, PALOMA. ENVIRONMENTAL BIODIVERSITY CLIMATE CHANGE LAB. (ENBIC2-LAB)

Entidad financiadora: FEDER LIFEWATCH lanzada por el Ministerio de Ciencia, Innovación y Universidades.

Duración: desde: 01/01/2021 hasta: 31/12/2023.

Cuantía de la subvención: 216.000€

Investigador responsable: Jose Damián Ruiz Sinoga.

Tipo de participación: Investigadora.

HUESO GONZÁLEZ, PALOMA. MONITOREO Y SIMULACION DEL ESTADO HIDROLOGICO DEL SUELO (MOISES)

Entidad financiadora: PROYECTOS DE I+D+i PARA LA REALIZACIÓN DE «PRUEBA DE CONCEPTO».

Referencia del proyecto: PDC2021-120768-I00.

Duración: desde: 27/11/2021 hasta: 27/11/2023.

Cuantía de la subvención: 97.000€.

Investigador responsable: Jose Damián Ruiz Sinoga.

Tipo de participación: Investigadora.

LARRUBIA VARGAS, REMEDIOS. Crisis Climática en el Mediterráneo Andaluz: incidencia en la Agricultura y Despoblamiento. Vulnerabilidad, riesgos y estrategias de adaptación (CCLIMAAD).

Referencia del proyecto: UMA20-FEDERJA-141

Entidad financiadora: Consejería Economía y Conocimiento. Junta de Andalucía.

Fecha: 01/10/2021 hasta: 31/06/2023

Cuantía de la subvención: 56.662.00€

Investigador responsable: Jose Damián Ruiz Sinoga.

Tipo de participación: Investigadora.



LARRUBIA VARGAS, REMEDIOS. Los Territorios Rurales Andaluces Ante la Despoblación y El Envejecimiento: Retos y Oportunidades

REFERENCIA.. B-HUM-460-UGR20

ENTIDAD FINANCIADORA. Agencia Andaluza del Conocimiento. Consejería de Transformación Económica, Industria, Conocimiento y Universidades. Junta de Andalucía.

Proyectos de I+D+i en el marco del Programa Operativo FEDER

Duración: 1/7/2021-30/6/2023

INVESTIGADOR PRINCIPAL. Eugenio Cejudo García

TIPO DE PARTICIPACIÓN: Investigadora.

LIMA CUETO, FRANCISCO JAVIER. Transferencia-seguimiento-evaluación de medidas de control de la erosión del suelo para un desarrollo agrario sostenible en comunidades rurales con elevada vulnerabilidad al cambio climático en Chimaltenango (Guatemala).

Referencia: 2020UI005.

Entidad financiadora: Agencia Andaluza de Cooperación Internacional para el Desarrollo (AACID). Convocatoria 2020.

Entidades participantes: Universidad de Málaga (España) y Asociación Bienestar, Progreso y Desarrollo (ABPD) (Guatemala).

Duración: desde 22/12/2020 hasta 22/12/2022.

Cuantía de la subvención: 141.076,47€.

Investigador responsable: Rafael Blanco Sepúlveda.

Tipo de participación: Investigador colaborador.

LUQUE GIL, ANA M<sup>a</sup>. Recuperación y puesta en valor de caminos rurales y senderos, fuentes de desarrollo rural y lucha contra la despoblación en Andalucía”.

Referencia: PRY020/19.

Investigador Principal; David Moscoso Sánchez. Centro de Estudios Andaluces.

Tipo de participación: Investigadora.

MARTÍNEZ MURILLO, JUAN FRANCISCO. EcoGeografía de Paisajes de Cárcavas en Espacios Naturales Protegidos de Andalucía: Implicaciones para su Gestión y Puesta en Valor (EGEOLAND). Role: responsible researcher. Financing entity and financed amount: Junta de Andalucía-FEDER.

Cuantía: 65.664,00 €.

Fecha: 29/10/2021-30/06/2023.

MARTÍNEZ MURILLO, JUAN FRANCISCO. Aportación a la ordenación y gestión del Parque Natural Sierra de las Nieves desde la caracterización y evaluación de la ecogeografía de sus paisajes y relaciones ecogeomorfoedáficas en el marco del Cambio global.

Cuantía: 5.000€.

Fecha: 19/02/2021 – 20/08/2022.

Tipo de participación: Investigador Principal.

MÉRIDA RODRÍGUEZ, MATÍAS. Paisaje y valor inmobiliario en diversos modelos territoriales de entornos litorales y sublitorales mediterráneos (PAISVALOR).

Referencia: PGC2018-097652-B-I00.

Ámbito del proyecto: Nacional.



Programa financiador: Programa Estatal de Investigación, Desarrollo e Innovación Orientada a los Retos de la Sociedad, en el marco del Plan Estatal de Investigación Científica y Técnica y de Innovación 2017-2020.

Entidad financiadora: MINECO.

Duración 1/02/2019 a 1/02/2022.

Cuantía total: 23.787,00€.

Investigador Principal: Matías Mérida Rodríguez.

Tipo de participación: Investigador Principal.

MÉRIDA RODRÍGUEZ, MATÍAS. Elaboración de cartografías de peligrosidad de transmisión del COVID19 en espacios urbanos orientadas a la aplicación de medidas anti-propagación a escala de detalle.

Referencia: COV20/00587.

Ministerio de Sanidad, Instituto de Salud Carlos III.

Fecha: 01/05/2020 a 30/10/2021.

Investigadora Principal: M<sup>a</sup> Jesús Perles Roselló.

Tipo de participación: Investigador.

MÉRIDA RODRÍGUEZ, MATÍAS. Vulnerabilidad de centros docentes andaluces frente a riesgos naturales múltiples (sísmico, movimientos del terreno e inundación. Evaluación Integral y propuestas para la gestión de la catástrofe.

Referencia: UMA18-FEDERJA-238.

Entidad financiadora: Consejería de conocimiento, empresas y universidad. Junta de Andalucía (Marco del Programa Operativo FEDER Andalucía 2014-2020, Convocatoria 2018).

Fecha: 01-oct-19 a 30-sep-22.

Investigador principal: Dra. María Jesús Perles Roselló

Tipo de participación: Investigador colaborador.

MÉRIDA RODRÍGUEZ, MATÍAS. Diseño de una metodología interdisciplinar para la identificación, caracterización, valoración e intervención de aquellos paisajes del patrimonio industrial.

Junta de Andalucía, proyectos de Excelencia. Investigadora Principal: María Isabel Alba Dorado.

Fecha: 04/10/2021 a 31/12/2022.

Tipo de participación: Investigador.

NATERA RIVAS, JUAN JOSÉ. Hogares en el municipio de Málaga. Evolución temporal, caracterización y distribución espacial (2008/2020) a partir del Padrón Municipal de Habitantes.

Referencia: B3-2021-02

Entidad financiadora: Universidad de Málaga. Plan Propio de Investigación.

Duración: 17/2/2022 – 17/2/2023.

Cuantía total: 5.000 €

Investigadora principal: Ana Ester Batista Zamora.

Tipo de participación: Investigador.

NATERA RIVAS, JUAN JOSÉ. En los orígenes de la integración y el conflicto en sociedades multiculturales de



Europa y el Mediterráneo.

Referencia: UMA20-FEDERJA-024.

Entidad financiadora: Junta de Andalucía / Programa Operativo FEDER 2014/2020.

Fecha: 29/10/2021 – 30/06/2023.

Tipo de participación: Investigador.

Investigador principal: Juan Jesús Bravo Caro.

Cuantía total: 30.211 euros.

NATERA RIVAS, JUAN JOSÉ. Los Territorios Rurales Andaluces Ante la Despoblación y El Envejecimiento: Retos y Oportunidades

REFERENCIA.. B-HUM-460-UGR20

ENTIDAD FINANCIADORA. Agencia Andaluza del Conocimiento. Consejería de Transformación Económica, Industria, Conocimiento y Universidades. Junta de Andalucía.

Proyectos de I+D+i en el marco del Programa Operativo FEDER

Duración: 1/7/2021-30/6/2023

INVESTIGADOR PRINCIPAL. Eugenio Cejudo García

TIPO DE PARTICIPACIÓN: Investigador.

NATERA RIVAS, JUAN JOSÉ. El vaciamiento del campo andaluz. Prácticas y propuestas para ocuparlo.

Entidad financiadora: Centro de Estudios Andaluces. Junta de Andalucía.

Referencia: PRY112/19.

Fecha: 2020- 2022.

Cuantía total: 30.000 euros.

Investigador principal: Eugenio Cejudo García.

Tipo de participación: Investigador.

NATERA RIVAS, JUAN JOSÉ. Territorio y ruralidad en la Provincia de Tucumán: dinámicas socio-productivas, parcelamiento rural y acceso a la tierra.

Referencia: H634.

Entidad financiadora Universidad Nacional de Tucumán (Argentina).

Duración: 01/01/2018 - 31/12/2022.

Investigadora principal: Ana Isabel Rivas.

Tipo de participación: Investigador.

NAVARRO RODRIGUEZ, SUSANA. Hogares en el municipio de Málaga. Evolución temporal, caracterización y distribución espacial (2008/2020) a partir del Padrón Municipal de Habitantes.

Referencia: B3-2021-02

Entidad financiadora: Universidad de Málaga. Plan Propio de Investigación.

Duración: 17/2/2022 – 17/2/2023.

Cuantía total: 5.000 €

Investigadora principal: Ana Ester Batista Zamora.

Tipo de participación: Investigadora.

NAVARRO JURADO, ENRIQUE. Saturación turística en destinos costeros españoles. Estrategias de decrecimiento Turístico. Una aproximación desde la dimensión social.

Referencia: RTI2018-094844-B-C33.



CONVOCATORIA 2018 DE PROYECTOS I+D+i «RETOS INVESTIGACIÓN» DEL PROGRAMA ESTATAL DE I+D+i ORIENTADA A LOS RETOS DE LA SOCIEDAD, 2019-2022.

Fecha inicio: 01/01/2019. Fecha fin: 31/12/2022.

Investigador principal: Navarro-Jurado, Enrique; Ortega-Aguaza, Bienvenido.

Tipo de participación: Investigador principal.

NAVARRO JURADO, ENRIQUE. Inteligencia Territorial para la gestión de destinos turísticos. Go-bernanza y herramientas T.I.T. en el uso de los espacios públicos.

REF: P20\_00982.

ENTIDAD FINANCIADORA: Junta de Andalucía.

Fecha: 1 Diciembre 2021 HASTA: 1 Diciembre 2024.

INVESTIGADOR PRINCIPAL: Enrique Navarro Jurado y Alfonso Fernández Tabales.

Tipo de participación: Investigador principal.

NAVARRO JURADO, ENRIQUE. ¿Residentes frente a turistas en los centros históricos andaluces? Conflictos, estrategias y nuevos escenarios post-Covid.

REF: P20\_01198.

ENTIDAD FINANCIADORA: Junta de Andalucía.

Fecha: 1 Diciembre 2021 HASTA: 1 Diciembre 2024

INVESTIGADOR PRINCIPAL: Fernando Almeida García

Tipo de participación: Investigador.

NAVARRO JURADO, ENRIQUE. Destinos turísticos inteligentes en Andalucía. Sistema de indicadores y herramientas para la toma de decisiones en la gestión territorial.

REF: US20-FEDERJA-014.

ENTIDAD FINANCIADORA: Junta de Andalucía.

Fecha: 15 Diciembre 2021 HASTA: 15 Diciembre 2024.

INVESTIGADOR PRINCIPAL: Alfonso Fernández Tabales y Concepción Foronda Robles

Tipo de participación: Investigador colaborador.

NAVARRO JURADO, ENRIQUE. Nuevas estrategias para nuevos conflictos turísticos en centros históricos andaluces.

REF: UMA20-FEDERJA-005

ENTIDAD FINANCIADORA: Junta de Andalucía.

Fecha: 15 Diciembre 2021 HASTA: 15 Diciembre 2024

INVESTIGADOR PRINCIPAL: Fernando Almeida García y Francisco Abarca

Tipo de participación: Investigador colaborador.

PERLES ROSELLÓ, M<sup>a</sup> JESÚS. Vulnerabilidad de centros docentes andaluces frente a riesgos naturales múltiples (sísmico, movimientos del terreno e inundación). Evaluación Integral y propuestas para la gestión de la catástrofe.

Referencia: UMA18-FEDERJA-238.

Entidad financiadora: Consejería de conocimiento, empresas y universidad. Junta de Andalucía (Marco del Programa Operativo FEDER Andalucía 2014-2020, Convocatoria 2018).

Fecha: 01-oct-19 a 30-sep-22.

Investigadora Principal: M<sup>a</sup> Jesús Perles Roselló.

Tipo de participación: Investigadora principal.



PERLES ROSELLÓ, M<sup>a</sup> JESÚS. Elaboración de cartografías de peligrosidad de transmisión del COVID19 en espacios urbanos orientadas a la aplicación de medidas anti-propagación a escala de detalle.

Referencia: COV20/00587.

Ministerio de Sanidad, Instituto de Salud Carlos III.

Fecha: 01/05/2020 a 30/10/2021.

Investigadora Principal: M<sup>a</sup> Jesús Perles Roselló.

Tipo de participación: Investigadora principal.

PERLES ROSELLÓ, M<sup>a</sup> JESÚS. AGROSOS: Gestión Integrada de Agrosistemas Sostenibles”.

Ministerio de Ciencia e Innovación.

Investigador principal: Jesús Causapé Valenzuela.

Fecha: 01/06/2020 – 31/05/2024.

Tipo de participación: Investigadora.

PERLES ROSELLÓ, M<sup>a</sup> JESÚS. Paisaje y valor inmobiliario en diversos modelos territoriales de entornos litorales y sublitorales mediterráneos (PAISVALOR).

Referencia: PGC2018-097652-B-I00.

Ámbito del proyecto: Nacional.

Programa financiador: Programa Estatal de Investigación, Desarrollo e Innovación Orientada a los Retos de la Sociedad, en el marco del Plan Estatal de Investigación Científica y Técnica y de Innovación 2017-2020.

Entidad financiadora: MINECO.

Duración 1/02/2019 a 1/02/2022.

Cuantía total: 23.787,00€.

Investigador principal: Matías Mérida Rodríguez.

Tipo de participación: Investigadora.

REYES CORREDERA, SERGIO. Paisaje y valor inmobiliario en diversos modelos territoriales de entornos litorales y sublitorales mediterráneos (PAISVALOR).

Referencia: PGC2018-097652-B-I00.

Ámbito del proyecto: Nacional.

Programa financiador: Programa Estatal de Investigación, Desarrollo e Innovación Orientada a los Retos de la Sociedad, en el marco del Plan Estatal de Investigación Científica y Técnica y de Innovación 2017-2020.

Entidad financiadora: MINECO.

Duración 1/02/2019 a 1/02/2022.

Cuantía total: 23.787,00€.

Investigador principal: Matías Mérida Rodríguez.

Tipo de participación: Investigador.

RUIZ SINOGA, JOSÉ DAMIÁN. GALACHO JIMÉNEZ, BENJAMÍN. VULNERABILIDAD Y RESILIENCIA POST-COVID EN EL AREA METROPOLITANA DE MALAGA.

Referencia: CV20-27760.

Ámbito del proyecto: Nacional.

Programa financiador: Convocatoria para proyectos de investigación sobre el SARS-COV-2 y la enfermedad COVID19.

Entidad financiadora: Programa Operativo FEDER de Andalucía 2014-2020.

Fecha inicio: 20/07/2020, fecha fin: 20/07/2021.



Cuantía total: 60.000€.

Investigador responsable: Jose Damián Ruiz Sinoga.

Tipo de participación: Investigador principal.

RUIZ SINOGA, JOSÉ DAMIÁN. SCIENTIFIC INFRASTRUCTURES FOR GLOBAL CHANGE MONITORING AND ADAPTATION IN ANDALUSIA (INDALO).

Entidad financiadora: Fondos FEDER correspondiente al Programa Operativo Plurirregional de España 2014-2020 (POPE) y Documento que Establece las Condiciones de la Ayuda (DECA).

Duración: desde: 01/01/2021 hasta: 31/12/2023

Cuantía de la subvención: 226.000€.

Investigador responsable: Jose Damián Ruiz Sinoga.

Tipo de participación: Investigador principal.

RUIZ SINOGA, JOSÉ DAMIÁN. ENVIRONMENTAL SCIENTIFIC INFRASTRUCTURES FOR GLOBAL CHANGE MONITORING AND ADAPTATION IN ANDALUSIA (INDALO).

Entidad financiadora: Fondos FEDER correspondiente al Programa Operativo Plurirregional de España 2014-2020 (POPE) y Documento que Establece las Condiciones de la Ayuda (DECA).

Duración: desde: 01/01/2021 hasta: 31/12/2023

Cuantía de la subvención: 226.000€.

Investigador responsable: Jose Damián Ruiz Sinoga.

Tipo de participación: Investigador principal.

HUESO GONZÁLEZ, PALOMA. ENVIRONMENTAL BIODIVERSITY CLIMATE CHANGE LAB. (ENBIC2-LAB)

Entidad financiadora: FEDER LIFEWATCH lanzada por el Ministerio de Ciencia, Innovación y Universidades.

Duración: desde: 01/01/2021 hasta: 31/12/2023.

Cuantía de la subvención: 216.000€

Investigador responsable: Jose Damián Ruiz Sinoga.

Tipo de participación: Investigadora.

RUIZ SINOGA, JOSÉ DAMIÁN. MONITOREO Y SIMULACION DEL ESTADO HIDROLOGICO DEL SUELO (MOISES)

Referencia del proyecto: PDC2021-120768-I00

Entidad financiadora: PROYECTOS DE I+D+I PARA LA REALIZACIÓN DE «PRUEBA DE CONCEPTO»

Fecha: 27/11/2021 hasta: 27/11/2023

Cuantía de la subvención: 97.000.00€

Investigador responsable: Jose Damián Ruiz Sinoga.

Tipo de participación: Investigador responsable

RUIZ SINOGA, JOSÉ DAMIÁN. Crisis Climática en el Mediterráneo Andaluz: incidencia en la Agricultura y Despoblamiento. Vulnerabilidad, riesgos y estrategias de adaptación (CCLIMAAD).

Referencia del proyecto: UMA20-FEDERJA-141

Entidad financiadora: Consejería Economía y Conocimiento. Junta de Andalucía.

Fecha: 01/10/2021 hasta: 31/06/2023

Cuantía de la subvención: 56.662.00€





Investigador responsable: Jose Damián Ruiz Sinoga.  
Tipo de participación: Investigador responsable

SENCIALES GONZÁLEZ, JOSÉ MARÍA. Vulnerabilidad de centros docentes andaluces frente a riesgos naturales múltiples (sísmico, movimientos del terreno e inundación. Evaluación Integral y propuestas para la gestión de la catástrofe.

Referencia: UMA18-FEDERJA-238.

Entidad financiadora: Consejería de conocimiento, empresas y universidad. Junta de Andalucía (Marco del Programa Operativo FEDER Andalucía 2014-2020, Convocatoria 2018).

Fecha: 01-oct-19 a 30-sep-22.

Investigadora principal: Dra. María Jesús Perles Roselló

Tipo de participación: Investigador colaborador.

VÍAS MARTÍNEZ, JESÚS. Paisaje y valor inmobiliario en diversos modelos territoriales de entornos litorales y sublitorales mediterráneos (PAISVALOR).

Referencia: PGC2018-097652-B-I00.

Ámbito del proyecto: Nacional.

Programa financiador: Programa Estatal de Investigación, Desarrollo e Innovación Orientada a los Retos de la Sociedad, en el marco del Plan Estatal de Investigación Científica y Técnica y de Innovación 2017-2020.

Entidad financiadora: MINECO.

Duración 1/02/2019 a 1/02/2022.

Cuantía total: 23.787,00€.

Investigador principal: Matías Mérida Rodríguez.

Tipo de participación: Investigador.

ZAYAS FERNÁNDEZ, BELÉN. Paisaje y valor inmobiliario en diversos modelos territoriales de entornos litorales y sublitorales mediterráneos (PAISVALOR).

Referencia: PGC2018-097652-B-I00.

Ámbito del proyecto: Nacional.

Programa financiador: Programa Estatal de Investigación, Desarrollo e Innovación Orientada a los Retos de la Sociedad, en el marco del Plan Estatal de Investigación Científica y Técnica y de Innovación 2017-2020.

Entidad financiadora: MINECO.

Duración 1/02/2019 a 1/02/2022.

Cuantía total: 23.787,00€.

Investigador principal: Matías Mérida Rodríguez.

Tipo de participación: Investigadora.

### 3.5.- Convenios/contratos de investigación.

CEREZO MEDINA, ALFONSO. Realización de trabajos de investigación, desarrollo e innovación para el proyecto europeo GROW/2020/OP/0014 – Smart Tourism Destinations.

Referencia: 8.06/6.28.5862 UE.

MERIDA RODRÍGUEZ, MATÍAS. Incidencia en los objetivos medioambientales de las previsiones presupuestarias del PITMA: indicadores, escenarios y modelos de financiación. Consejería de Fomento, Infraestructuras y Ordenación del Territorio. Junta de Andalucía.



Código OTRI: 8.06/6.32.5938.  
Fecha: 24/06/2021 – 23/09/2021.  
Investigador Principal: Dr. Félix López Figueroa.  
Tipo de participación: investigador.

NAVARRO JURADO, ENRIQUE. Realización del Plan Estratégico de Turismo de San Roque.  
Ref. 8.06/6.28.5759  
EMPRESA O ENTIDAD: Ayuntamiento de San Roque.  
DURACIÓN: 01/10/2020 - 30/10/2021.  
PRESUPUESTO: 7.715€.  
INVESTIGADOR RESPONSABLE: Enrique Navarro Jurado.  
TIPO DE PARTICIPACIÓN DEL SOLICITANTE: Investigador Principal.

SILLERO MEDINA, JOSÉ ANTONIO. Determinación de la vulnerabilidad y riesgos de erosión en las cuencas aguas debajo de la presa del Limonero (2021). Referencia: 8.06/6.26.6045.  
Entidad financiadora: Consejería de Agricultura, Ganadería, Pesca y Desarrollo Sostenible (Comunidad Autónoma).  
Fecha inicio: 2021. Fecha Final: 2022  
Investigador principal: José Damián Ruiz Sinoga.

SILLERO MEDINA, JOSÉ ANTONIO. Analysis for soil biodiversity in agricultural pilot sites in Spain. Entidad: AGBIO. Syngenta España S.A.U. Fecha: 2020-2022.

### 3.6.- Publicaciones: libros y revistas.

#### 3.6.1.- Libros publicados

CEREZO MEDINA, ALFONSO. Galasso G, Montino C, Sidotti A, Mureddu F, Pelaez Verdet A, Cerezo Medina A, y Collado (2022) A. Study on Mastering data for tourism by EU destinations. European Commission, Directorate-General for Internal Market, Industry, Entrepreneurship and SMEs, Publications Office of the European Union <https://doi.org/10.2873/23880>

GALLEGOS REINA, ANTONIO. Gallegos Reina, A. (2022). Ciudad difusa e inundaciones en el litoral mediterráneo: estudio de casos. Editum, Ediciones de la Universidad de Murcia. 163 PP. ISBN: 978-84-09-44162-4.  
<http://dx.doi.org/https://doi.org/10.6018/editum.2926>

PERLES ROSELLÓ, M<sup>a</sup> JESÚS. Miramontes, Lois y Perles (coords.) (2022). La crisis de la COVID-19 y su comportamiento territorial a diferentes escalas. Edita: Asociación Española de Geografía, Santiago de Compostela. ISBN: 978-84-123678-4-3.

NAVARRO JURADO, ENRIQUE. Blanco Romero, Blázquez Salom, De la Calle Vaquero, Fernández Tabales, García Hernández, Lois González, Mínguez García, Navalón García, Navarro Jurado y Troitiño Torralba (2021) Diccionario de turismo. Edt Catedra. Madrid. Pag 328 ISBN 978-84-376-4200-0



SENCIALES GONZÁLEZ, JOSÉ M<sup>a</sup>. YUS RAMOS, R. y SENCIALES GONZÁLEZ, J.M<sup>a</sup>. (Coords.) (2022): Riesgos y desastres naturales en la Axarquía. Gabinete de estudios de la Naturaleza de la Axarquía (GENA). 2 vol. Vol I. Riesgos Biológicos. 590 pp.

### 3.6.2.- Capítulos de libros

BLANCO SEPÚLVEDA, RAFAEL. Blanco, R. y Vela, A. 2021. La paradoja de la legislación y la normativa municipal sobre la protección y conservación del patrimonio agrario. En Ortega, E. (ed.). Patrimonio histórico, artístico y geográfico. Lecturas críticas, docencia, actualidad y avances, 181-192. Marcial Pons. Ediciones Jurídicas y Sociales. Madrid (España), 258 pp.

CANTARERO PRADOS, FRANCISCO JOSÉ. Nieto Figueras, C. y Cantarero Prados, F.J. (2022). Turismo LEADER en los espacios rurales malagueños. En Nuevas Estrategias para un turismo sostenible". En Mora Aliseda, J.; Castanho, R.A.; Carvalho, J.V. & Abreu, A. (Coords.). Nuevas Estrategias para un Turismo Sostenible. Ed. Thomson Reuters. Pp: 297-308. ISBN: 978-84-1124-804-4

CANTARERO PRADOS, FRANCISCO JOSÉ. Cantarero Prados, F.J; Nieto Figueras, C. y Sickert, J. (2022). German residential tourists and residents in Southern Spain (Andalusia). Distribution and recent evolution. En Abreu, A.; Liberato, D.; Garcia-Ojeda, J. C. (Eds.) Advances in Tourism, Technology and Systems Selected Papers from ICOTTS 2021. Ed. Springer Book – Smart Innovation, Systems and Technologies. ISBN 978-98-1191-039-5. pp 421-434. <https://doi.org/10.1007/978-981-19-1040-1>. /INGEO.21118.

CANTARERO PRADOS, FRANCISCO JOSÉ. Mérida Rodríguez, M.; Cantarero Prados, F.J. & Castro Noblejas, H (2021). La valoración de las vistas domésticas urbanas en situación de confinamiento domiciliario. Aplicación a la ciudad de Málaga y a su entorno metropolitano. En Miramontes Carballada, A. (Coord.), La crisis de la COVID-19 y su comportamiento territorial a diferentes escalas. (pp. 15-44). Madrid: Asociación Española de Geografía (AGE). ISBN 978-84-123678-4-3

CASTRO NOBLEJAS, HUGO. Malerba, A., Castro Noblejas, H., Sortino Barrionuevo, J. F., & Mérida Rodríguez, M. (2022). Urban Transformation of the Coastline from a Landscape Perspective. Analysis of Cases on the Costa del Sol (Spain). En INTERNATIONAL SYMPOSIUM: New Metropolitan Perspectives (pp. 1671-1682). Springer, Cham.

DE LA FUENTE ROSELLÓ, ANA. Libro de resúmenes de los trabajos del XXVII Congreso de la Asociación Española de Geografía. Ciudad de La Laguna, 2021. Capítulo: Aplicaciones de la cartografía de riesgo a la predicción y control del contagio por la COVID-19. Casos de uso en la administración local y sanitaria.

ESCUADERO GALLEGOS, CARLOTA. Construyendo Conocimiento Geográfico en Espacios de Comunicación Activa, Tiempo y Formato Disruptivo Entre Iguales p 77 en Conocimiento, Experiencia y Compromiso Social en la Formación del Profesorado Redes para la transformación. (Coordinación). V. Martagón & P. Calvo & M J. Márquez & M. Mañas. Editorial DYKINSON, Madrid 2022. ISBN:978-84-1122-618-9.



ESCUDERO GALLEGOS, CARLOTA. Experiencia de formación con perspectiva de género, transversal y on line: reflexiones del estudiantado sobre sexualidad (2021) Á. M. Muñoz, & A. M. Sánchez & C. Á. Escudero p.p. 1056-1069 en Desafíos de la investigación y la innovación educativa ante la sociedad inclusiva (Coordinación). I. Aznar, &C. Rodríguez &J. M. Ramos &P. G. Gómez. Editorial DYKINSON, Madrid  
ISBN: 978-84-1122-024-8

ESCUDERO GALLEGOS, CARLOTA. Del Atractivo Natural del Litoral de la Costa del Sol al conglomerado artificial Contradicciones del ocio turístico (2022) C. Á. Escudero & P. Moya. pp. 59-71 en Libro de trabajos aportados al XVI Coloquio de Geografía Urbana  
ISBN Asociación Española de Geografía (AGE): 978-84-124962-3-9  
ISBN Dpto. Geografía, Universidad de Málaga: 978-84-930012-9-2  
Depósito Legal M-20018-2022. Málaga-Melilla.

GALLEGOS REINA, ANTONIO. Gallegos Reina, A. (2022). Cuantificación mediante TIG de los cambios en la escorrentía superficial en Sierra Bermeja (Málaga) tras el incendio de septiembre de 2021. En 'Tecnologías de la Información Geográfica al servicio de los Objetivos de Desarrollo Sostenible'. Ed. Universidad de Zaragoza. pp. 267-275. Zaragoza. ISBN: 978-84-18321-49-8.

GALLEGOS REINA, ANTONIO. Mérida Rodríguez, M.F., Gallegos Reina, A., Castro Noblejas, H. (2022). Málaga y el mar. Relaciones territoriales y paisajísticas. En 'Procesos urbanos y turísticos en escenarios post-pandemia. Visiones desde las fronteras'. Ediciones del Genal. pp. 23-60. Málaga. ISBN: 978-84-930012-8-5.

GALLEGOS REINA, ANTONIO. Gallegos Reina, A., Moral Gómez-Monedero, C.E. (2021). Ciudad dispersa e inundaciones en Málaga (España). Los espacios fluviales urbanos como vector de reflexión sobre la actividad humana y su ocupación del medio natural. En 'Inundaciones y sequías. Análisis multidisciplinar para mitigar el impacto de los fenómenos climáticos extremos'. Ed. Universitat d'Alacant. pp. 215-223. Alicante. ISBN: 978-84-1302-138-6.

LARRUBIA VARGAS, REMEDIOS. NATERA-RIVAS, JJ, LARRUBIA-VARGAS, R., Y NAVARRO-RODRÍGUEZ, S. (2022). Vertical micro-segregation in a middle-sized Mediterranean city: a case study in Málaga, Spain. In Maloutas, T. ,y Karadimitrou, N. -eds-. Vertical cities. Micro-segregation, Social Mix and urban Housing Markets. Edward Elgar, pp.129-137.

LARRUBIA VARGAS, REMEDIOS. NATERA RIVAS, JUAN JOSÉ, BATISTA ZAMORA, ANA ESTER, Y LARRUBIA VARGAS, REMEDIOS (2021). Particularidades de la distribución espacial de grupos de inmigrantes extranjeros en el espacio urbano del municipio de Málaga. En Olivero Guidobono. S., Martínez Gonzáles, A. J (Coord.) Identidades, segregación, vulnerabilidad,. ¿Hacia la construcción de sociedades inclusivas?. Un reto pluridisciplinar. Ed. Dykinson, S.L.

MARTÍNEZ MURILLO, JUAN FRANCISCO. Remond-Noa, R., González-Sousa, R., Cámara-García, F.L., Cabrera, N., Quintana-Cortina, C. & Martínez-Murillo, J.F. (2022). Modelling land use changes and impacts on the visual fragility of a UNESCO Landscape Heritage Site (Viñales,



Cuba). In P.Pereira, E.Gomes y J. Rocha (eds.), Mapping and forecasting land use (pp. 265-298). Amsterdam: Elsevier. AC: Remond-Noa, R.

LIMA CUETO, FRANCISCO JAVIER. Uso de imágenes Sentinel 2 para la monitorización agroambiental de cultivos subtropicales utilizando Machine Learning e Índices de Vegetación, Quesada-Molina, P., Galacho-Jiménez, F. B., Lima-Cueto, F. J., y Gumiel-Muñoz, D. En Actas del XIX Congreso de Tecnologías de la Información Geográfica. TIG al servicio de los ODS./ Editores: Juan de la Riva, María Teresa Lamelas, Raquel Montorio, Fernando Pérez-Cabello y Marcos Rodrigues. Departamento de Geografía y Ordenación del Territorio. Universidad de Zaragoza. 2022. ISBN 978-84-18321-49-8. . págs. 97-106.

MÉRIDA RODRÍGUEZ, MATÍAS. Mérida Rodríguez, M.; Castro Noblejas, H.; Gumiel Muñoz, D. (2021). Aproximación a la valoración del componente paisajístico en la oferta inmobiliaria en espacios turísticos litorales mediterráneos. En García Rodríguez, J. L. (ed.): Geografía, cambio global y sostenibilidad. Comunicaciones del XXVII Congreso de la Asociación Española de Geografía, La Laguna: Universidad de La Laguna, pp. 65-81

MÉRIDA RODRÍGUEZ, MATÍAS. Rodríguez Marín, F. y Mérida Rodríguez, M. (2021). Valores patrimoniales de las infraestructuras marítimas. El caso del faro portuario de Málaga (La Farola). En Ortega Berenguer, E. (ed.): Patrimonio histórico, artístico y geográfico. Lecturas críticas, docencia, actualidad y avances. Madrid: Marcial Pons, pp. 193-224.

MÉRIDA RODRÍGUEZ, MATÍAS. Mérida Rodríguez, M., Gallegos Reina, A. y Castro Noblejas, H. (2022). Málaga y el mar. Relaciones territoriales y paisajísticas. En VV.AA: Proceso urbanos y turísticos en escenarios post-pandemia. Visiones desde dos continentes. Guía de excursiones. Málaga: ediciones del Genal, pp. 23-60.

MÉRIDA RODRÍGUEZ, MATÍAS. Mérida Rodríguez, M.; Cantarero Prados, F. y Castro Noblejas, H. (2022): La valoración de las vistas domésticas urbanas en situación de confinamiento domiciliario. Aplicación a la ciudad de Málaga y a su entorno metropolitano. En: Miramontes, Lois y Perles (coords.) La crisis de la COVID-19 y su comportamiento territorial a diferentes escalas. Edita: Asociación Española de Geografía, Santiago de Compostela, pp. 17-56. ISBN: 978-84-123678-4-3.

MÉRIDA RODRÍGUEZ, MATÍAS. Castro Noblejas, Orellana Macías, Mérida Rodríguez (2022): A methodology for identifying urban typologies: a tool for assessing urban place attachment. En Markuszewska, I. & Ilovan, A. (eds.): Preserving and (Re)Constructing Place Attachment in Europe, Springer, pp. 151-164. ISBN: 978-3-031-09774-4.  
<https://link.springer.com/book/9783031097744>.

MÉRIDA RODRÍGUEZ, MATÍAS. Malerba, A., Castro Noblejas, H., Sortino Barrionuevo, J.F., Mérida Rodríguez, M. (2022). Urban Transformation of the Coastline from a Landscape Perspective. Analysis of Cases on the Costa del Sol (Spain). In: Calabrò, F., Della Spina, L., Piñeira Mantiñán, M.J. (eds) New Metropolitan Perspectives. NMP 2022.

NATERA RIVAS, JUAN JOSÉ. Natera Rivas, J.J. Prólogo. En Rivas, A.I. -ed.- La cuenca del río Santa María-Yocavil en la provincia de Tucumán: sociedad y producción en el siglo XXI. Pp. 8-9.



NATERA RIVAS, JUAN JOSÉ. Natera Rivas, J.J. Dos ciudades en una. Marbella y su “frontera interior”. En Procesos urbanos y turísticos en escenarios post-pandemia. Visiones desde dos continentes. Pp.99-123.

NAVARRO JURADO, ENRIQUE. Navarro-Jurado. E (2022) La Costa del Sol occidental, un modelo territorial-turístico a debate. En Procesos urbanos y turísticos en escenarios postpandemia. Visiones desde las fronteras. Guía de Excursiones. Departamento de Geografía, 53-86. ISBN: 8493001287

NAVARRO JURADO, ENRIQUE. Santos-Izquierdo, F; Blanco-Vílchez, M; Romero-Padilla, Y y Navarro-Jurado. E (2022) Los centros históricos en tiempos de covid-19. Turismo y cambios en el tejido comercial del centro de Málaga. En XVI Coloquio de Geografía Urbana Málaga-Melilla. AGE y Departamento de Geografía de la Universidad de Málaga, 479-497. ISBN 978-84-124962-3-9

NAVARRO JURADO, ENRIQUE. Navarro-Jurado E, Romero-Padilla Y & Romero-Martínez JM (2021) Reflexiones sobre la transformación de los destinos turísticos litorales internacionales a un turismo de proximidad considerando la transición ecológica, en , Cañada E & Izcarra C. Edt. Icaria. Barcelona, pp 69-82

REYES CORREDERA, SERGIO. Indicadores de intensidad de uso turístico y conflicto social. Un estudio comparado de ciudades portuarias del arco mediterráneo  
Chamizo Nieto, Francisco José  
de Salazar, Nuria Nebot Gómez  
Jiménez, Carlos Rosa  
Henríquez, Eduardo Brito  
Corredera, Sergio Reyes  
Investigación y transferencia de las ciencias sociales frente a un mundo en crisis  
1553-1583  
2022. Dickinson

SENCIALES GONZÁLEZ, JOSÉ M<sup>a</sup>. GALACHO JIMÉNEZ, F.B.; RUIZ SINOGA, J.D.; SENCIALES GONZÁLEZ, J.M<sup>a</sup> (2021) Análisis de los cambios en el uso del suelo agrario y su relación con la evolución de las condiciones climáticas en el ámbito mediterráneo andaluz durante los últimos 30 años (1991-2021). En J.L. GARCÍA RODRÍGUEZ (2021): Libro de resúmenes de los trabajos del XXVII Congreso de la Asociación Española de Geografía (RES\_COM\_1389), Eje temático I, 89-90.

SENCIALES GONZÁLEZ, JOSÉ M<sup>a</sup>. YUS RAMOS, R., SENCIALES GONZÁLEZ, J.M<sup>a</sup>., GUTIÉRREZ HERNÁNDEZ, O., RODRIGO COMINO, J., RUIZ GARCÍA, P. (2022): Riesgos y desastres naturales en la Axarquía. Tomo 2: Riesgos geológicos, 586 pp. En: YUS RAMOS, R. y SENCIALES GONZÁLEZ, J.M<sup>a</sup>. (Coords.) (2022): Riesgos y desastres naturales en la Axarquía. Gabinete de estudios de la Naturaleza de la Axarquía (GENA). 2 vol. ISBN: 978-84-09-41867-1.

SORTINO BARRIONUEVO, JUAN FRANCISCO. Malerba, A., Castro Noblejas, H., Sortino Barrionuevo, J. F., & Mérida Rodríguez, M. (2022). Urban Transformation of the Coastline from

a Landscape Perspective. Analysis of Cases on the Costa del Sol (Spain). In INTERNATIONAL SYMPOSIUM: New Metropolitan Perspectives (pp. 1671-1682). Springer, Cham.

SORTINO BARRIONUEVO, JUAN FRANCISCO. Sortino Barrionuevo, J. F. & Perles Roselló, M. J. (2021). Cartografía del patrón espacial de transmisión de la COVID-19 a escala intraurbana y posibilidades para frenar el contagio. Miradas múltiples en torno al coronavirus SARS-CoV-2 y la COVID-19 (pp. 61-74). Universidad de Málaga (UMA).

SORTINO BARRIONUEVO, JUAN FRANCISCO . Sortino Barrionuevo, J. F., Perles Roselló, M. J., Mérida Rodríguez, M. F., Miranda Páez, J. (2022). Comportamientos espaciales diferenciados (Málaga)". En "La pandemia COVID-19 en España: Primera ola: de los primeros casos a finales de junio de 2020". Atlas Nacional de España, Instituto Geográfico Nacional.

ZAYAS FERNÁNDEZ, BELÉN "El mapa y su valor patrimonial" en Patrimonio histórico, artístico y geográfico Lecturas críticas, docencia, actualidad y avances, Marcial Pons, Madrid, 2021.

### 3.6.3.- Artículos en revistas

ALMEIDA GARCÍA, FERNANDO. Alrwajfah, M. M., Almeida-García, F., & Cortés-Macías, R. (2021). The satisfaction of local communities in World Heritage Site destinations. The case of the Petra region, Jordan. *Tourism Management Perspectives*, 39, 100841. JCR 6.586 (Q1) SJR 1.761 (Q1). 2 citations.

ALMEIDA GARCÍA, FERNANDO. Domínguez, J., Almeida, F., Pérez, G. & Cestino, E. (2021). Films and destinations-Towards a film destination: A Review, *Information*, 12(1), 39. SJR (0.624) (3Q) 11 citations.

ALMEIDA GARCÍA, FERNANDO. Hosseini, S., Cortes, R. & Almeida, F. (2021). Memorable tourism experience research: a systematic review of the literature, *Tourism Recreation Research*, 1-15, SJR 0.877 (Q1). 4 citations.

ALMEIDA GARCÍA, FERNANDO. Hosseini, S., Cortes, R., & Almeida F. (2022). The exploration of Iranian solo female travellers' experiences. *International Journal of Tourism Research*, 24(2), 256-269. SJR 1.139 (Q1) JCR (3.791) (Q2).

ALMEIDA GARCÍA, FERNANDO. Mena, A., Almeida, F., & Cortés, R. (2022). The role of the MICE sector in Singapore's tourism policy. A historical perspective, *Journal of Policy Research in Tourism, Leisure and Events*, 1-21. SJR 0.702, (Q1).

ALMEIDA GARCÍA, FERNANDO. Molina, J., Mercadé, P. Almeida, F., & Ruiz, R. (2021). New perspectives on satisfaction and loyalty in festival tourism: The function of tangible and intangible attributes, *Plos One*, 12, SSCI Journal Citation Report (Q2) 2.740. 6 citations.

ALMEIDA GARCÍA, FERNANDO. Siyamiyan Gorji, A., Almeida-García, F., & Mercadé Melé, P. (2021). Analysis of the projected image of tourism destinations on photographs: the case of Iran on Instagram. *Anatolia*, 1-19. SJR 0.493 (Q2).



BATISTA ZAMORA, ANA ESTER. Natera Rivas, Juan José, Batista Zamora, Ana Ester, y Larrubia Vargas, Remedios (2021). Sobre el empleo del Nomenclátor para el estudio de la distribución espacial de la población en municipios pequeños frente al seccionado censal. *Empiria. Revista de Metodología de Ciencias Sociales*, 51, 63-88. <https://doi.org/10.5944/empiria.51.2021.30808>.

BLANCO SEPÚLVEDA, RAFAEL. Blanco, R., Aguilar, A., Lima, F. 2021. Impact of Weed Control by Hand Tools on Soil Erosion under a No-Tillage System Cultivation. *Agronomy*, 11(5), 974. DOI: 10.3390/agronomy11050974.

BLANCO SEPÚLVEDA, RAFAEL. Blanco, R., Enríquez, F., Lima, F. 2021. Effectiveness of conservation agriculture (tillage vs. vegetal soil cover) to reduce water erosion in maize cultivation (*Zea mays* L.): An experimental study in the sub-humid uplands of Guatemala. *Geoderma*, 404, 115336, 1-11. DOI: 10.1016/j.geoderma.2021.115336.

CANTARERO PRADOS, FRANCISCO JOSÉ. Cantarero Prados, F. J.; De la Fuente Roselló, A.L.; Reyes Corredera, S. (2022). "Vulnerability of tourism and leisure to jellyfish swarms. A multiscale analysis". En: *Revista de Estudios Andaluces*. (2022).

CANTARERO PRADOS, FRANCISCO JOSÉ. Sortino Barrionuevo, J.F.; Castro Noblejas, H.; Cantarero Prados, F.J. Vulnerability to Flood Risk: A Methodological Proposal for Assessing the Isolation of the Population. *Land* 2022, 11, 277. <https://doi.org/10.3390/land11020277>.

CANTARERO PRADOS, FRANCISCO JOSÉ. Nieto Figueras, C.; Cantarero Prados, F.J.; Enrique Sayago, P. (2022) 30 años de LEADER en Andalucía. Diversificación, turismo rural y crecimiento inteligente. En *Investigaciones Geográficas (Universidad de Alicante)*. <https://doi.org/10.14198>.

CANTARERO PRADOS, FRANCISCO JOSÉ. Perles Roselló, M.J.; Sortino Barrionuevo, J.F.; Cantarero Prados, F.J. Castro Noblejas, H.; De la Fuente Roselló, A.; J.M. Orellana Macías, Mérida Rodríguez, M. (2021). Potencial of the hazard mapping as a tool for facing covid-19 transmisson. The geo-COVID cartographic platform. En *Boletín de la Asociación de Geógrafos Españoles*. Num 91. Diciembre 2021.

CARRUANA HERRERA, DAVID. Galacho-Jiménez, F.B.; Carruana-Herrera, D.; Molina, J.; Ruiz-Sinoga, J.D. Evidence of the Relationship between Social Vulnerability and the Spread of COVID-19 in Urban Spaces. *Int. J. Environ. Res. Public Health* 2022, 19, 5336. <https://doi.org/10.3390/ijerph19095336>.

CARRUANA HERRERA, DAVID. Galacho-Jiménez, F.B.; Carruana-Herrera, D.; Molina, J.; Ruiz-Sinoga, J.D. Tempo-Spatial Modelling of the Spread of COVID-19 in Urban Spaces. *Int. J. Environ. Res. Public Health* 2022, 19, 9764. <https://doi.org/10.3390/ijerph19159764>.

CASTRO NOBLEJAS, HUGO. Sortino Barrionuevo, J. F., Castro Noblejas, H., & Perles Roselló, M. J. (2022). Mapping the Risk of COVID-19 Contagion at Urban Scale. *Land*, 11(9), 1480. <https://doi.org/10.3390/land11091480>





CASTRO NOBLEJAS, HUGO. Castro Noblejas, H., Vías Martínez, J., & Mérida Rodríguez, M. F. (2022). Relation between the Views and the Real Estate Application to a Mediterranean Coastal Area. *ISPRS International Journal of Geo-Information*, 11(7), 365. <https://doi.org/10.3390/ijgi11070365>

CASTRO NOBLEJAS, HUGO. Castro Noblejas, H., Sortino Barrionuevo, J. F., & Reyes Corredera, S. (2022). Proceso de gentrificación de un espacio degradado convertido en escaparate cultural. El caso del Centro Histórico de Málaga. *Revista de Estudios Andaluces*, (43), 8-31. <https://doi.org/10.12795/rea>

CASTRO NOBLEJAS, HUGO. Sortino Barrionuevo, J. F., Castro Noblejas, H., & Cantarero Prados, F. J. (2022). Vulnerability to Flood Risk: A Methodological Proposal for Assessing the Isolation of the Population. *Land*, 11(2), 277. <https://doi.org/10.3390/land11020277>

CASTRO NOBLEJAS, HUGO. Castro Noblejas, H., Orellana-Macías, J. M., & Mérida Rodríguez, M. F. (2022). Use of Vegetation to Classify Urban Landscape Types: Application in a Mediterranean Coastal Area. *Land*, 11(2), 228. <https://doi.org/10.3390/land11020228>

CASTRO NOBLEJAS, HUGO. Perles Roselló, M. J., Sortino Barrionuevo, J. F. S., Cantarero Prados, F. J., Castro Noblejas, H., De la Fuente Roselló, A. L., Orellana-Macías, J. M., ... & Mérida Rodríguez, M.F.(2021). Potential of hazard mapping as a tool for facing COVID-19 transmission: the geo-COVID cartographic platform. *Boletín de la Asociación de Geógrafos Españoles*, (91). <https://doi.org/10.21138/bage.3151>

CEREZO MEDINA, ALFONSO. Ortega Palomo, G., Navarro Jurado, E., Cerezo Medina, A. (2022) "Stakeholders' perception of the impacts and recovery strategies to apply in the face of a severe tourism crisis: the of COVID-19 in Spain". *Cuadernos de Turismo*, (50), 203-228.

CEREZO MEDINA, ALFONSO. Cerezo Medina, A., Peláez Verdet, A., & Sortino Barrionuevo, J. F. (2022). "Delitos sobre turistas. El caso de la ciudad de Málaga". *Cuadernos de Turismo*, (49), 77-103. <https://doi.org/10.6018/turismo.521801>

CEREZO MEDINA, ALFONSO. Alfonso Cerezo-Medina, Yolanda Romero-Padilla, Ana García-López, Enrique Navarro-Jurado, Juan Francisco Sortino-Barrionuevo & Antonio Guevara-Plaza (2022) "Comparative analysis of short-term rental homes and traditional accommodation in Andalusian tourist cities: intensity, density, and potential expansion áreas", *Current Issues in Tourism*, 25:11, 1782-1797, DOI: 10.1080/13683500.2021.1983522

CORTÉS MACÍAS, RAFAEL. Mena-Navarro, Alfredo; Almeida-García, Fernando; Cortes-Macías, Rafael. 2022. The role of the MICE sector in Singapore's tourism policy. A historical perspective. *Journal Of Policy Research In Tourism, Leisure & Events*.

CORTÉS MACÍAS, RAFAEL. Jovanovic , Radmila; Almeida-García, Fernando; Cortes-Macías, Rafael. 2022. Evaluation of suitability areas for ecotourism using multi-criteria analysis. The case of central Serbian viticultural region. *European Journal of Geography*. 13, pp. 19-41.



CORTÉS MACÍAS, RAFAEL. Hosseini, Seyedasaad; Cortes-Macías, Rafael; Almeida-García, Fernando. 2022. Extending the memorable tourism experience construct: An investigation of tourists memorable dark experiences. *Journal of Vacation Marketing*.

DE LA FUENTE ROSELLÓ, ANA. Susceptibilidad de afección por enjambres de medusas (*Pelagia noctiluca*) en las playas del litoral occidental de la provincia de Málaga <https://doi.org/10.14198/INGEO.18723>

VULNERABILITY OF TOURISM AND LEISURE TO JELLYFISH SWARMS. A MULTISCALE ANALYSIS. Cantarero Prados, F.J, de la Fuente Roselló, A., Reyes Corredera, S. DOI: <https://dx.doi.org/10.12795/rea.2022.i44.01->

GALACHO JIMÉNEZ, BENJAMÍN. EVIDENCE OF THE RELATIONSHIP BETWEEN SOCIAL VULNERABILITY AND THE SPREAD OF COVID-19 IN URBAN SPACES.

Revista: INTERNATIONAL JOURNAL OF ENVIRONMENTAL RESEARCH AND PUBLIC HEALTH.

Año: 2022. Volumen: Único

Número: 19. Página: 5336

Autores: Federico Benjamín Galacho-Jiménez, David Carruana-Herrera, Julián Molina, José Damián Ruiz Sinoga.

ISSN: 1660-4601

EISSN: 2530-3554

Doi: <https://doi.org/10.3390/ijerph19095336>

Factor de impacto: Current Impact Factor: 4.614 (2021) | 5-year Impact Factor: 4.798

JCR category rank: Q1: Public, Environmental & Occupational Health (SSCI) | Q2: Public, Environmental & Occupational Health (SCIE) | Q2: Environmental Sciences (SCIE).

Localización: <https://www.mdpi.com/1660-4601/19/9/5336>

GALACHO JIMÉNEZ, BENJAMÍN. TEMPO-SPATIAL MODELLING OF THE SPREAD OF COVID-19 IN URBAN SPACES.

Revista: INTERNATIONAL JOURNAL OF ENVIRONMENTAL RESEARCH AND PUBLIC HEALTH.

Año: 2022. Volumen: Único

Número: 19. Página: 9764

Autores: Federico Benjamín Galacho-Jiménez, David Carruana-Herrera, Julián Molina, José Damián Ruiz Sinoga.

ISSN: 1660-4601

EISSN: 2530-3554

Doi: <https://doi.org/10.3390/ijerph19159764>

Factor de impacto: Current Impact Factor: 4.614 (2021) | 5-year Impact Factor: 4.798

JCR category rank: Q1: Public, Environmental & Occupational Health (SSCI) | Q2: Public, Environmental & Occupational Health (SCIE) | Q2: Environmental Sciences (SCIE).

Localización: <https://www.mdpi.com/1660-4601/19/15/9764>

GALACHO JIMÉNEZ, BENJAMÍN. THE URBAN REGULATION OF RURAL LAND FROM THE PERSPECTIVE OF THE NEW LAW FOR THE PROMOTION OF TERRITORIAL SUSTAINABILITY IN ANDALUSIA (ANDALUSIAN LAND LAW).

Revista: BOLETÍN DE LA ASOCIACIÓN DE GEÓGRAFOS ESPAÑOLES (BULLETIN OF THE SPANISH ASSOCIATION OF GEOGRAPHY).



Año: 2022. Volumen: Único

Número: 94. Página: 1-49

Autores: Federico Benjamín Galacho-Jiménez, Sergio Reyes Corredera.

EISSN: 2605-3322

Doi: <https://doi.org/10.21138/bage.3297>

Factor de impacto: JCI 2020: 0.32 (Q3) [101/160], Percentile: 37.19; JIF 2020: 1.182 (Q4) [75/85], Percentile: 12.35. SCOPUS. CiteScore 2020: 1.3; Rank: 87/215; 59 th Percentile; SNIP 2020: 0.722. SJR 2020: 0.37 (Q2); H Index: 19. FECYT, Ranking 2020: 94.07 (Q1).

GALLEGOS REINA, ANTONIO. Gallegos Reina, A., Perles Roselló, M.J. (2021). Relationships between peri-urbanization processes and increases of multi-hazard. Diachronic analysis compared in peri-urban basins of the Mediterranean coast. ISPRS International Journal of Geo-Information. 10(11), 1-21. ISSN: 2220-9964. <https://doi.org/10.3390/ijgi10110759>.

GALLEGOS REINA, ANTONIO. Gallegos Reina, A. (2023). Cambio en los patrones territoriales y análisis de inundabilidad y erodabilidad en cuencas de la provincia de Málaga, España (1956-2010). Agua y Territorio. 21, 69-83. ISSN: 2340-8472. <https://doi.org/10.17561/AT.21.6368>.

GALLEGOS REINA, ANTONIO. Gallegos Reina, A., Perles Roselló, M.J. (2022). Problemáticas de los patrones y dinámicas territoriales periurbanos del litoral mediterráneo español frente a los riesgos naturales. Análisis aplicado en la provincia de Málaga. Ciudad y Territorio. Estudios territoriales. vol. 54, nº 211, 97-114. ISSN: 1133-4762. <https://doi.org/10.37230/CyTET.2022.211.6>.

GALLEGOS REINA, ANTONIO. Gallegos Reina, A. (2021). Inundaciones en el litoral mediterráneo español en el actual contexto de Cambio Climático: orientaciones para su análisis y gestión. Estudio en la cuenca del arroyo Piletas (Málaga). Ería, revista de Geografía. 2021-1, 33-53. ISSN: 0211-0563. <https://doi.org/10.17811/er.1.2021.33-53>.

LARRUBIA VARGAS, REMEDIOS. NATERA RIVAS, JUAN JOSÉ, LARRUBIA VARGAS, REMEDIOS, Y NAVARRO RODRÍGUEZ, SUSANA (2021). Extranjeros residentes en municipios de pequeña población de la provincia de Málaga. Caracterización de su hábitat. Revista Internacional de Estudios Migratorios. Volumen 11, nº 2, <http://orcid.org/0000-0002-1511-1382>

LARRUBIA VARGAS, REMEDIOS. NATERA RIVAS, JUAN JOSÉ, LARRUBIA VARGAS, REMEDIOS (2021). Propuesta de clasificación de los municipios andaluces a partir de sus saldos migratorios recientes. Revista Cuadernos Geográficos. Universidad de Granada. Vol. 60 Núm. 3 (2021), 129-146. DOI: <https://doi.org/10.30827/cuadgeo.v60i3.16915>.

LARRUBIA VARGAS, REMEDIOS. RODRÍGUEZ RODRÍGUEZ, D., LARRUBIA VARGAS, R. (2022) Protected Areas and Rural Depopulation in Spain: A Multi-Stakeholder Perceptual Study. Land (the Special Issue Sustainable Rural Development: Strategies, Good Practices, and Opportunities) 11(3), 384; <https://doi.org/10.3390/land11030384> (registering DOI). JCR-Q2 (Environmental Studies) / CiteScore - Q2 (Nature and Landscape Conservation).

LARRUBIA VARGAS, REMEDIOS. BATISTA ZAMORA, A.E., LARRUBIA VARGAS, R., NATERA RIVAS, JJ. (2022). Hogares de población anciana en el municipio de Málaga: caracterización,



evolución numérica y distribución espacial”. Revista de Estudios Andaluces, nº 44. DOI: <https://doi.org/10.12795/rea.2022.i44>, 130-148.

LIMA CUETO, FRANCISCO JAVIER. Mapping tillage direction and contour tillage areas by object-based analysis of UAV images; F. Lima, Rafael Blanco-Sepúlveda, María L. Gómez-Moreno, José Dorado, José M. Peña. Computers and electronics in Agriculture, 187,2021, 106281. Journal Citation Reports (JCR) index: Q1.

LIMA CUETO, FRANCISCO JAVIER. Combustion of avocado crop residues: effect of crop variety and nature of nutrients; Sergio Paniagua, Sergio Reyes, Francisco Lima, Nadezhda Pilipenko, Luis F Calvo. Fuel, 291, 119660 2021. <https://doi.org/10.1016/j.fuel.2020.119660>. Journal Citation Reports (JCR) index: Q1.

LIMA CUETO, FRANCISCO JAVIER. Evolución del ajuste entre patrón de localización del olivar y capacidad agronómica en la montaña mediterránea andaluza (1956-2007): respuestas locales a factores globales; Lima, F., Gómez-Moreno M. L. y Blanco-Sepúlveda, R. Cuadernos Geográficos, 60, 3, 253-276, 2021 Scientific Journal Rankings (SJR) index: Q3.

LIMA CUETO, FRANCISCO JAVIER. Impact of Weed Control by Hand Tools on Soil Erosion under a No-Tillage System Cultivation. Rafael Blanco-Sepúlveda, Amilcar Aguilar-Carrillo, Francisco J. Lima. Agronomy, 2021, 11, 974. <https://doi.org/10.3390/agronomy11050974>. Journal Citation Reports (JCR) index: Q1.

LIMA CUETO, FRANCISCO JAVIER. Effectiveness of conservation agriculture (tillage vs. vegetal soil cover) to reduce water erosion in maize cultivation (*Zea mays* L.): An experimental study in the sub-humid uplands of Guatemala; Rafael Blanco-Sepúlveda, Francisco Enríquez Narváez, Francisco Lima. Geoderma 404, 115336. <https://doi.org/10.1016/j.geoderma.2021.115336>. Journal Citation Reports (JCR) index: Q1.

LIMA CUETO, FRANCISCO JAVIER. Custard apple crop residues combustion: an overall study of their energy behaviour under different fertilisation conditions; Alba Prado-Guerra, Luis F. Calvo, Sergio Reyes, Francisco Lima & Sergio Paniagua. Biomass Conversion and Biorefinery (2022). <https://doi.org/10.1007/s13399-022-03046-3>

LUQUE GIL, ANA M<sup>a</sup> Moscoso-Sánchez, D., Nasarre-Sarmiento, J.M., Trujillo-Carmona, M., González-Fernández, M., Luque-Gil, A., Sánchez-Sanz, V., Vidal-González, P. (2022): “Historic public paths in rural áreas: engine of development and origin of new conflicts”. Journal of Cultural Heritage Management and Sustainable Development. ISSN: 2044-1266. <https://doi.org/10.1108/JCHMSD-01-2022-0010>.  
<https://www.emerald.com/insight/content/doi/10.1108/JCHMSD-01-2022-0010/full/html>

MARTÍNEZ MURILLO, JUAN FRANCISCO. Sillero-Medina, J. A., Martínez-Murillo, J. F. & Ruiz-Sinoga, J. D. (2021). Increased rainfall erosivity and its effects on soil loss estimation: A comparison between two watersheds in southern Spain. Boletín de la Asociación de Geógrafos Españoles, 89. DOI 10.21138/bage.3077. JCR- IF: 1.182, 75/85, Q4 (Geography). AC: Martínez-Murillo, J. F.; (nº 2 / nº 3).



MÉRIDA RODRÍGUEZ, MATÍAS. Castro Noblejas, H.; Orellana-Macías, J.M.; Mérida Rodríguez, M.F. (2022). Use of Vegetation to Classify Urban Landscape Types: Application in a Mediterranean Coastal Area. *Land* 2022, 11, 228. <https://doi.org/10.3390/land11020228>

MÉRIDA RODRÍGUEZ, MATÍAS. Castro Noblejas, H.; Vías Martínez, J.; Mérida Rodríguez, M. (2022). Relation between the Views and the Real Estate Application to a Mediterranean Coastal Area, *ISPRS Int. J. Geo-Inf.* 2022, 11, 365. <https://doi.org/10.3390/ijgi11070365>

MÉRIDA RODRÍGUEZ, MATÍAS. Perles Roselló, M<sup>a</sup>.J., Sortino Barrionuevo, J.F., Cantarero Prados, F.J., Castro Noblejas, H., De la Fuente Roselló, A.L., Orellana-Macías, J.M., Reyes Corredera, S., Miranda Páez, J., & Mérida Rodríguez, M. (2021). Potential of hazard mapping as a tool for facing COVID-19 transmission: the geo-COVID cartographic platform. *Boletín de la Asociación de Geógrafos Españoles*, (91). <https://doi.org/10.21138/bage.3151>

NATERA RIVAS, JUAN JOSÉ. Natera Rivas, J.J. (2022). Las prácticas curriculares y los perfiles profesionales de la geografía: experiencia en la Universidad de Málaga. *REDU. Revista de Docencia Universitaria*, 20(1), 169-185.

NATERA RIVAS, JUAN JOSÉ. Natera Rivas, JJ, Batista Zamora, AE, y Larrubia Vargas, R (2021). Sobre el empleo del Nomenclátor para el estudio de la distribución espacial de la población en municipios pequeños frente al seccionado censal. *Empiria, Revista Metodológica de Ciencias Sociales*. 51, pp.63-88. Ed. UNED. España. 2021. ISSN 1139-5737. <https://doi.org/10.5944/empiria.51.2021.30808>

NATERA RIVAS, JUAN JOSÉ. Natera Rivas, J.J., Larrubia-Vargas, R., Navarro-Rodríguez, S. (2021). Description of the Intramunicipal Habitat with Significant Concentrations of Foreign Population. The Case of the Province of Málaga (Spain). *Bulletin of Geography. Socio-economic Series*, 52(52): 39-58. <http://doi.org/10.2478/bog-2021-0012>

NAVARRO JURADO, ENRIQUE. Cerezo Medina, Romero-Padilla, García-López, Navarro-Jurado, Sortino Barrionuevo & Gue-vara Plaza (2022) Comparative analysis of short-term rental homes and traditional accommodation in Andalusian tourist cities: intensity, density, and potential expansion areas. *Current Issues in Tourism* (Q1). Publicado 29 sep 2021. <https://doi.org/10.1080/13683500.2021.1983522>

NAVARRO JURADO, ENRIQUE. Damian, I.M., Navarro-Jurado, E & Ruiz, F (2021): Involving stakeholders in the evaluation of the sustainability of a tourist destination: a novel comprehensive approach. *Journal of Sustainable Tourism*, Published online: 05 May 202. DOI: 10.1080/09669582.2021.1919687

NAVARRO JURADO, ENRIQUE. Damian, I.M., Navarro, E. and Ruiz, F. (2021): Stakeholders' perception of the sustainability of a tourism destination: a methodological framework to find out relationships and similarity of opinions. *Tourism Review*, Vol. ahead-of-print No. ahead-of-print. <https://doi.org/10.1108/TR-07-2020-0292>

NAVARRO JURADO, ENRIQUE. Cabello, JM, Navarro-Jurado, E, Thiel-Ellul, D, Rodríguez, B, Ruiz, F (2021) Assessing environmental sustainability by the double reference point methodology: the case of the provinces of Andalusia (Spain). *International Journal of*



Sustainable Development & World Ecology, 28-1; 4–17. 2019 Impact Factor 2.772. Q1 in Geography, Planning and Development, <https://doi.org/10.1080/13504509.2020.1778582>

PERLES ROSELLÓ, M<sup>a</sup> JESÚS. Orellana Macías J. M., and Perles Roselló M. J. (2022). Evaluación de la vulnerabilidad del medio humano ante la contaminación de las aguas en la masa de agua subterránea de Gallocanta (Aragón, España). Cuadernos Geográficos, 61 (1), pp. 311-328. <https://doi.org/10.30827/cuadgeo.v61i1.21776>.

PERLES ROSELLÓ, M<sup>a</sup> JESÚS. Orellana-Macías, J.M. and Perles Roselló, M.J. (2022). Assessment of Risk and Social Impact on Groundwater Pollution by Nitrates. Implementation in the Gallocanta Groundwater Body (NE Spain). Water 14. <https://doi.org/10.339/w14020202>.

PERLES ROSELLÓ, M<sup>a</sup> JESÚS. Perles Roselló, M<sup>a</sup>.J., Sortino Barrionuevo, J.F., Cantarero Prados, F.J., Castro Noblejas, H., De la Fuente Roselló, A.L., Orellana-Macías, J.M., Reyes Corredera, S., Miranda Páez, J., & Mérida Rodríguez, M. (2021). Potential of hazard mapping as a tool for facing COVID-19 transmission: the geo-COVID cartographic platform. Boletín de la Asociación de Geógrafos Españoles, (91). <https://doi.org/10.21138/bage.3151>.

PERLES ROSELLÓ, M<sup>a</sup> JESÚS. Gallegos Reina, A., Perles Roselló, M.J. (2022). Problemáticas de los patrones y dinámicas territoriales periurbanos del litoral mediterráneo español frente a los riesgos naturales. Análisis aplicado en la provincia de Málaga. Ciudad y Territorio. Estudios territoriales. vol. 54, nº 211, 97-114. ISSN: 1133-4762. <https://doi.org/10.37230/CyTET.2022.211.6>.

PERLES ROSELLÓ, M<sup>a</sup> JESÚS. Sortino Barrionuevo, J. F., Castro Noblejas, H., & Perles Roselló, M. J. (2022). Mapping the Risk of COVID-19 Contagion at Urban Scale. Land, 11(9), 1480.

PERLES ROSELLÓ, M<sup>a</sup> JESÚS. De la Fuente Roselló, A. L., Barrionuevo, J. F. S., Corredera, S. R., & Perles Roselló, M. J. (2022). Susceptibilidad de afección por enjambres de medusas (*Pelagia noctiluca*) en las playas del litoral occidental de la provincia de Málaga. Investigaciones Geográficas (España), (77), 239-258. <https://doi.org/10.14198/INGEO.18723>. Boletín Asociación Geógrafos Españoles, nº 86.

REYES CORREDERA, SERGIO. Analysis of the vulnerability of tourism and leisure to jellyfishswarms on the eastern Costa del Sol. A multiscale and multi-temporal perspective Cantarero Prados, Francisco José. De la Fuente Roselló, Ana. Reyes Corredera, Sergio. Revista de Estudios Andaluces. 44 / 8-31 (2022). Universidad de Sevilla.

REYES CORREDERA, SERGIO. Custard apple crop residues combustion: an overall study of their energy behaviour under different fertilisation conditions. Prado-Guerra, Alba. Calvo, Luis Fernando. Reyes Corredera, Sergio. Lima Cueto, Francisco Javier. Paniagua, Sergio. Biomass Conversion and Biorefinery. (2022). Springer.

REYES CORREDERA, SERGIO. Indicators for measuring tourism intensification in urban areas through their associative network: Case studies from the Spanish Mediterranean coast Chamizo Nieto, Francisco José. de Salazar, Nuria Nebot Gómez. Jiménez, Carlos Rosa. Corredera, Sergio Reyes.



European Journal of Tourism Research.  
32 (2022). Varna University of Management.

REYES CORREDERA, SERGIO. Susceptibilidad de afección por enjambres de medusas (Pelagia noctiluca) en las playas del litoral occidental de la provincia de Málaga  
Ana de la Fuente Roselló, Juan Francisco Sortino Barrionuevo, Sergio Reyes Corredera, María Jesús Perles Roselló.  
Investigaciones Geográficas. (2021). Universidad de Alicante.

REYES CORREDERA, SERGIO. Propuesta metodológica de análisis de áreas sociales y multivariante en franjas periurbanas de Andalucía (España) a comienzos del milenio  
Muñoz, Jesús C. Montosa. Corredera, Sergio Reyes.  
Estudios Geográficos 82-291. (2021). CSIC

REYES CORREDERA, SERGIO. Potential of hazard mapping as a tool for facing COVID-19 transmission: the geo-COVID cartographic platform  
Roselló, María Jesús Perles. Barrionuevo, Juan Francisco Sortino. Prados, Francisco José Cantarero. Noblejas, Hugo Castro. De la Fuente Roselló, Ana Laura. Orellana-Macías, José María. Corredera, Sergio Reyes. Páez, Jesús Miranda. Rodríguez, Matías Mérida.  
Boletín de la Asociación de Geógrafos Españoles. 91  
02127-9426 (2021)

REYES CORREDERA, SERGIO. La plataforma ciudadana 'Bosque Urbano Málaga': ¿Un movimiento socioterritorial? / The citizen platform 'Bosque Urbano Málaga': A socio-territorial movement?  
Torres, Fernanda. Reyes Corredera, Sergio. Ería  
369-388 (2021) Universidad de Oviedo.

REYES CORREDERA, SERGIO. Proceso de gentrificación de un espacio degradado convertido en escaparate cultural. El caso del Centro Histórico de Málaga | Gentrification process of a degraded space turned into a cultural showcase. The case of the Historic Center of Malaga  
Castro Noblejas, Hugo. Sortino Barrionuevo, Juan Francisco. Reyes Corredera, Sergio.  
Revista de Estudios Andaluces, 43. 8-31 (2022).  
Universidad de Sevilla.

REYES CORREDERA, SERGIO. Gentrification process of a degraded space turned into a cultural showcase. The case of the Historic Center of Malaga  
Castro-Noblejas, Hugo. Sortino-Barrionuevo, Juan Francisco. Reyes-Corredera, Sergio.  
Revista de Estudios Andaluces, 43. 227-229 / 2340-2776 (2022)

RUIZ SINOGA, JOSÉ DAMIÁN. Galacho-Jiménez, F.B., Carruana-Herrera, D.; Molina, J. Ruiz-Sinoga, J.D. Evidence of the Relationship between Social Vulnerability and the Spread of COVID-19 in Urban Spaces. Int. J. Environ. Res. Public Health 2022, 19, 5336.  
<https://doi.org/10.3390/ijerph19095336>.

RUIZ SINOGA, JOSÉ DAMIÁN. Galacho-Jiménez, Federico Benjamín, David Carruana-Herrera, Julián Molina, and José Damián Ruiz-Sinoga. 2022. "Tempo-Spatial Modelling of the



Spread of COVID-19 in Urban Spaces" International Journal of Environmental Research and Public Health 19, no. 15: 9764. <https://doi.org/10.3390/ijerph19159764>.

RUIZ SINOGA, JOSÉ DAMIÁN. D Rodríguez-Rodríguez & Jd Sinoga (2022). Moderate effectiveness of multiple-use protected areas as a policy tool for land conservation in Atlantic Spain in the past 30 years. *Land Use Policy*, 112. <https://doi.org/10.1016/j.landusepol.2021.105801D>.

RUIZ SINOGA, JOSÉ DAMIÁN. Rodríguez-rodríguez; R Larrubia; Jd Sinoga (2021). Are protected areas good for the human species? Effects of protected areas on rural depopulation in Spain. *SCIENCE OF THE TOTAL ENVIRONMENT*, 763. JCR: Q1.

RUIZ SINOGA, JOSÉ DAMIÁN. José María Senciales, Jesús Rodrigo-Comino, José Damián Ruiz-Sinoga, Geomorphological precipitation as a key element in the modeling of the landscapes, Editor(s): Jesús Rodrigo-Comino, Precipitation, Elsevier, 2021, Pages 85-105, ISBN 9780128226995, <https://doi.org/10.1016/B978-0-12-822699-5.00005-7>.

RUIZ SINOGA, JOSÉ DAMIÁN. Sillero-Medina, J.A.; Rodrigo-Comino, J.; Ruiz-Sinoga, J.D. (2021). Factors determining the soil available water during the last two decades (1997–2019) in southern Spain. *Arabian Journal of Geosciences*, 14, 1971. Doi: 10.1007/s12517-021-08265-y.

RUIZ SINOGA, JOSÉ DAMIÁN. Senciales-González, J., & Ruiz-Sinoga, J. (2021). Features of weather types involving heavy rainfall along the southern Spanish Mediterranean. *Cuadernos de Investigación Geográfica*, 47(1), 221-242. doi:<https://doi.org/10.18172/cig.4765>.

RUIZ SINOGA, JOSÉ DAMIÁN. Sillero Medina, J.A.; Martínez Murillo, J.F.; Ruiz Sinoga, J.D. (2021). Efectos del incremento de la erosividad de lluvia en la estimación de pérdida de suelo (RUSLE) en el periodo 1997- 2018: comparación en dos cuencas mediterráneas con diferentes condiciones pluviométricas. *Boletín De La Asociación De Geógrafos Españoles*, 89. Doi: 10.21138/bage.3092.

SANTOS IZQUIERDO BUENO, FÁTIMA. Santos Izquierdo Bueno, Fátima, Marina Montiel Cesares, y Yolanda Romero Padilla. 2021. «Los Conflictos En Los Destinos turísticos Durante La Pandemia De La COVID-19 Desde La Perspectiva De Los Movimientos Sociales. El Caso De Málaga: Conflicts in Tourist Destinations During the COVID-19 Pandemic from Social Movements Perspective. The Case Study of Málaga». *Kult-Ur* 8 (15), 67-97. <https://doi.org/10.6035/Kult-ur.2021.8.15.2>.

SENCIALES GONZÁLEZ, JOSÉ MARÍA. SENCIALES GONZÁLEZ, J.M<sup>a</sup>, ECHEVARRÍA LUCAS, L., RODRIGO COMINO, J. (2022): Efectos del cambio climático: Enfermedades oculares y costes asociados. *Revista de la Asociación Española de Meteorología*, 5-75 (Enero 2022). ISSN: 2340-6631.

SENCIALES GONZÁLEZ, JOSÉ MARÍA. RODRIGO COMINO, J., CABALLERO CALVO, A., SALVATI, L., SENCIALES GONZÁLEZ, JM. (2022): Sostenibilidad de los cultivos subtropicales: claves para la gestión del suelo, el uso agrícola y la Ordenación del Territorio. *Cuadernos Geográficos*, 61-1: 150-167. ISSN 0210-5462. <https://doi.org/10.30827/cuadgeo.v61i1.22284>.





SENCIALES GONZÁLEZ, JOSÉ MARÍA. LAN, F., ZHAO, Y., JIANG, Z., YU, Y., CABALLERO-CALVO, A., SENCIALES, J.M<sup>a</sup>, RODRIGO, J. (2022): Crossing long-term datasets of land use, economy and demography variations in karst wetland areas to detect possible microclimate changes. *Land Degradation and Development*, x-xx. Impacto JCR 2021: 4,977 (Q1 Soil Sciences). <https://doi.org/10.1002/ldr.4302>. +Online ISSN: 1099-145X.

SILLERO MEDINA, JOSÉ ANTONIO. Sillero Medina, J.A.; Martínez Murillo, J.F.; Ruiz Sinoga, J.D. Efectos del incremento de la erosividad de lluvia en la estimación de pérdida de suelo (RUSLE) en el periodo 1997-2018: comparación en dos cuencas mediterráneas con diferentes condiciones pluviométricas. *Boletín De La Asociación De Geógrafos Españoles*, 89, 1-48. Doi: 10.21138/bage.3092. Asociación Española de Geografía. España. 2021. ISSN. 02129426. Indexado JCR: Cuartil Q4, Earth-Surface Processes (Q2); Geography, Planning and Development (Q2); Urban Studies (Q2); Environmental Science (miscellaneous) (Q3). Impact Factor: 1.182. H-index: 22.

SILLERO MEDINA, JOSÉ ANTONIO. Sillero-Medina, J.A.; Rodrigo-Comino, J.; Ruiz-Sinoga, J.D. Factors determining the soil available water during the last two decades (1997–2019) in southern Spain. *Arabian Journal of Geosciences*, 14, 1971. Doi: 10.1007/s12517-021-08265-y. Springer Verlag. Alemania. 2021. ISSN. 18667538. Indexado Cuartil Q2, Impact Factor: 1.827. Impact Score: 2.01. H-index: 58.

SORTINO BARRIONUEVO, JUAN FRANCISCO. Sortino Barrionuevo, J. F., Castro Noblejas, H., & Perles Roselló, M. J. (2022). Mapping the Risk of COVID-19 Contagion at Urban Scale Land, 11(9), 1480.

SORTINO BARRIONUEVO, JUAN FRANCISCO. Castro-Noblejas, H., Sortino-Barrionuevo, J. F., & Reyes-Corredera, S. (2022). Proceso de gentrificación de un espacio degradado convertido en escaparate cultural. El caso del Centro Histórico de Málaga. *Revista de Estudios Andaluces*, (43), 8-31.

SORTINO BARRIONUEVO, JUAN FRANCISCO. Cerezo-Medina, A., Romero-Padilla, Y., Garcia-Lopez, A., Navarro-Jurado, E., Sortino-Barrionuevo, J. F., & Guevara-Plaza, A. (2022). Comparative analysis of short-term rental homes and traditional accommodation in Andalusian tourist cities: intensity, density, and potential expansion areas. *Current Issues in Tourism*, 25(11), 1782-1797.

SORTINO BARRIONUEVO, JUAN FRANCISCO. Cerezo Medina, A., Pelaez Verdet, A., & Sortino Barrionuevo, J. F. (2022). DELITOS SOBRE TURISTAS. EL CASO DE LA CIUDAD DE MÁLAGA. *Cuadernos de Turismo*, (49), 77-103.

SORTINO BARRIONUEVO, JUAN FRANCISCO. Sortino Barrionuevo, J. F., Castro Noblejas, H., & Cantarero Prados, F. J. (2022). Vulnerability to Flood Risk: A Methodological Proposal for Assessing the Isolation of the Population. *Land*, 11(2), 277.

SORTINO BARRIONUEVO, JUAN FRANCISCO. De la Fuente Roselló, A. L., Barrionuevo, J. F. S., Corredera, S. R., & Roselló, M. J. P. (2022). Susceptibilidad de afección por enjambres de



medusas (*Pelagia noctiluca*) en las playas del litoral occidental de la provincia de Málaga. *Investigaciones Geográficas (España)*, (77), 239-258.

VÍAS MARTÍNEZ, JESÚS. Castro, H. Vías, J. y Mérida, M. (2022). Relation between the Views and the Real Estate Application to a Mediterranean Coastal Area. *International journal of Geo-information*. Vol. 11, 365. <https://doi.org/10.3390/ijgi11070365>.

#### 3.6.4. Miembro del comité editorial de revistas

CEREZO MEDINA, ALFONSO. *International Journal of Information Systems and Tourism*.

PERLES ROSELLÓ, M<sup>a</sup>. JESÚS. Miembro Consejo Redacción Revista *Investigaciones Geográficas*. Universidad de Alicante.

PERLES ROSELLÓ, M<sup>a</sup>. JESÚS. Miembro del Consejo Redactor de la Revista del Dpto. de Geografía de la Universidad de Tucumán (Argentina)

PERLES ROSELLÓ, M<sup>a</sup>. JESÚS. Miembro del Consejo de Redacción de la Revista *Papeles de Geografía de la Universidad de Murcia*

MARTÍNEZ MURILLO, JUAN FRANCISCO. Editor asociado en la revista 'CATENA', editorial Elsevier.

NAVARRO JURADO, ENRIQUE. Miembro del Consejo Editorial de la revista "Cuadernos de Turismo". ISSN electrónico: 1989-4635; ISSN impreso: 1139-7861. <http://revistas.um.es/turismo>

NAVARRO JURADO, ENRIQUE. Miembro del Consejo de Redacción de la revista "Investigaciones Turísticas". ISSN: 2174-5609. <http://www.investigacionesturisticas.es/iuit/index>

NAVARRO JURADO, ENRIQUE. Miembro del Consejo Científico de "CULTUR. Revista de Cultura e Turismo". ISSN: 1982.5838. <http://www.uesc.br/revistas/culturaeturismo/>

NAVARRO JURADO, ENRIQUE. Miembro del Consejo Editorial de la revista "Boletín de la Asociación de Geógrafos Españoles" desde febrero 2022. ISSN electrónico: 2605-3322. <https://bage.age-geografia.es/>

PERLES ROSELLÓ, M<sup>a</sup> JESÚS. Miembro Consejo Redacción Revista *Investigaciones Geográficas*. Universidad de Alicante.

RUIZ SINOGA, JOSÉ DAMIÁN. Editor de las sección de Hidrología e Hidrogeología de los números especiales de la Revista *Water (MDPI)*, "The Effect of Hydrology on Soil Erosion" y "River Basin Management and River Evolution Research".



SENCIALES GONZÁLEZ, JOSÉ MARÍA. Editor de las sección de Hidrología e Hidrogeología de los números especiales de la Revista Water (MDPI), “The Effect of Hydrology on Soil Erosion” “River Basin Management and River Evolution Research”.

ZAYAS FERNÁNDEZ, BELÉN. Miembro comité revista TSN Transatlantic studies network. Revista de Estudios Internacionales. Aula María Zambrano de Estudios Transatlánticos.

### 3.6.5.- Miembro del comité evaluador de revista

BLANCO SEPÚLVEDA, RAFAEL. Sustainability (MDPI)

BLANCO SEPÚLVEDA, RAFAEL. Agronomy (MDPI).

BLANCO SEPÚLVEDA, RAFAEL. Boletín de la Asociación de Geógrafos Españoles.

BLANCO SEPÚLVEDA, RAFAEL. Agriculture, Ecosystems and Environment (Elsevier).

BLANCO SEPÚLVEDA, RAFAEL. Arid Land Research and Management (Taylor and Francis).

BLANCO SEPÚLVEDA, RAFAEL. - Scientific Reports (Springer Nature)

GALACHO JIMÉNEZ, BENJAMÍN. Ciudad y Territorio. <https://recyt.fecyt.es/index.php/CyTET>

GALACHO JIMÉNEZ, BENJAMÍN. Geomatics. <https://www.mdpi.com/journal/Geomatics>

GALACHO JIMÉNEZ, BENJAMÍN. Investigaciones Geográficas (Universidad de Alicante). <https://www.investigacionesgeograficas.com/>

GALACHO JIMÉNEZ, BENJAMÍN. Remote Sensing. <https://www.mdpi.com/journal/remotesensing>

LIMA CUETO, FRANCISCO JAVIER. Spanish Journal of Agricultural Research.

LIMA CUETO, FRANCISCO JAVIER. Sustainability, Remote Sensing.

LIMA CUETO, FRANCISCO JAVIER. S Agronomy (2021-2022).

LUQUE GIL, ANA M<sup>a</sup>. Miembro del Consejo Asesor y Evaluador de la Revista Internacional de “Sociología del Deporte”. Universidad Pablo de Olavide (España). ISSN: 2660-8456 SSN en línea: 2695-883X.

NATERA RIVAS, JUAN JOSÉ. Breves Contribuciones del Instituto de Estudios Geográficos.

NATERA RIVAS, JUAN JOSÉ. Revista del Departamento.



### 3.6.6.- Artículos evaluados para revistas y proyectos I+D evaluados

BATISTA ZAMORA, ANA ESTER. Evaluación del trabajo titulado "Factores que coadyuvaron al éxito del sistema de agronegocios limonero de Tucumán. Análisis del período 1993– 2016". Revista Agronomía y Ambiente. Facultad de Agronomía. Universidad de Buenos Aires.

BLANCO SEPÚLVEDA, RAFAEL. Sustainability issues and consumption requirements, agricultural land production practices from a climate change perspective. Revista Agronomy (MDPI).

BLANCO SEPÚLVEDA, RAFAEL. Durum wheat yield and grain quality in early transition from 2 conventional to conservation agriculture in semi-arid Mediter-3 ranean conditions. Revista Agriculture (MDPI).

CANTARERO PRADOS, FRANCISCO JOSÉ. Non-inversion conservation tillage as an underestimated driver of tillage erosion. Revista Scientific Reports (Springer Nature), 2022.

GALLEGOS REINA, ANTONIO. Evaluador externo de capítulo de libro para editorial Springer (SPI ICEE 2022: 33,061). Octubre 2022 . Título capítulo: "Metropolitan spatial reconfiguration and the mobility transition: sustainability challenges in the fragmented city", Título libro: "Urban Dynamics in the Post-Pandemic period: Tourist Spaces and Urban Centres"

GALLEGOS REINA, ANTONIO. Evaluador externo de capítulo de libro para editorial Springer (SPI ICEE 2022: 33,061). octubre 2022 . Título capítulo: "Sustainability and urban development strategies", Título libro: "Urban Dynamics in the Post-Pandemic period: Tourist Spaces and Urban Centres"

GALLEGOS REINA, ANTONIO. Evaluador externo de la revista Cuadernos Geográficos (SJR 2020 Impact Factor 0.27). Noviembre 2021/ Febrero 2022/Junio 2022.

LARRUBIA VARGAS, REMEDIOS. Evaluación de tres artículos para la revista LAND.

LARRUBIA VARGAS, REMEDIOS. Evaluación de un artículo para la revista Sustainability

LARRUBIA VARGAS, REMEDIOS. Evaluación de un artículo para El Boletín de la Real Sociedad Española de Historia Natural

MARTÍNEZ MURILLO, JUAN FRANCISCO. Participación en procesos de revisión ciega por pares, en revistas de temática geográfica, en general, y de geografía física y medio ambiente, en particular, nacionales (Boletín de la Asociación Española de Geografía (BAGE), Cuaternario & Geomorfología, Didáctica de la Geografía, Papeles de geografía) e internacionales (Applied Geography, Catena, Geomorphology, Science of the Total Environment, Hydrological Processes, Geoderma, Land Degradation & Development, Natural Hazards, entre otras).

MARTÍNEZ MURILLO, JUAN FRANCISCO. Editor asociado en la revista 'CATENA', de la editorial Elsevier, desde 2016 hasta la actualidad.

MÉRIDA RODRÍGUEZ, MATÍAS. Ciudad y Territorio.



MÉRIDA RODRÍGUEZ, MATÍAS. Land

MÉRIDA RODRÍGUEZ, MATÍAS. International Journal of Geo-Information.

NATERA RIVAS, JUAN JOSÉ. Revista del Departamento de Geografía. ISSN 0328-5359.

NATERA RIVAS, JUAN JOSÉ. Uno para Cuadernos Geográficos de la Universidad de Granada.

NATERA RIVAS, JUAN JOSÉ. Uno para Breves Contribuciones del Instituto de Estudios Geográficos.

NATERA RIVAS, JUAN JOSÉ. Uno para Bulletin of Geography. Socio-economic Series.

RUIZ SINOGA, JOSÉ DAMIÁN. Water (MDPI), Catena, Cuadernos de Investigación Geográfica y Scientific Reports (Nature).

SENCIALES GONZÁLEZ, JOSÉ MARÍA. Investigaciones Geográficas, Cuadernos Geográficos, Cuadernos de Investigación Geográfica, Water (MDPI), Applied Geography, International Journal of Climatology, Ecohydrology, Journal of Mountain Science, Catena, Agronomy y Sensors

ZAYAS FERNÁNDEZ, BELÉN. Evaluadora en el año 2022 en el boletín de la Asociación de Geógrafos Españoles

### 3.7.- Congresos y reuniones científicas

#### 3.7.1. Participación en congresos

BATISTA ZAMORA, ANA ESTER. Batista Zamora, A.E., Larrubia Vargas, R., y Natera Rivas, J.J. El padrón municipal de habitantes como fuente para el estudio de los hogares. Una aplicación práctica. Comunicación presentada al II Congreso Internacional Identidades, Inclusión y Desigualdad. Miradas Cruzadas.

BATISTA ZAMORA, ANA ESTER. Natera Rivas, J.J., y Batista Zamora, A. E. Viviendo solos. Hogares unipersonales de extranjeros en una ciudad intermedia andaluza. Comunicación presentada al II Congreso Internacional Crisis y Migración.

BATISTA ZAMORA, ANA ESTER. Trabajo de campo y docencia universitaria: una experiencia aplicada a la Geografía Urbana. Comunicación presentada en el 6º Congreso Internacional Virtual en Investigación e Innovación Educativa (CIVINEDU 2022), organizado desde Madrid (España) por la Red de Investigación e Innovación Educativa REDINE y celebrado los días 28 y 29 de septiembre de 2022. Esta comunicación quedará recogida en un Libro de Proceedings con ISBN: 978-84-124511-6-0

BLANCO SEPÚLVEDA, RAFAEL. Autores: LIMA CUETO, F.J., BLANCO SEPÚLVEDA, R. GÓMEZ MORENO, M.L., GALACHO JIMENEZ, F.B., DORADO, J. y PEÑA, J.M.



Título: Métodos geo-espaciales para el control remoto de la erosión hídrica del suelo en olivares.

Tipo de participación: comunicación.

Congreso: CIAO2022, International Congress on the Olive Grove and Olive Oil

Publicación: Olive growing territories facing socioeconomic and environmental changes.

Lugar celebración: Jaén (España). Fecha: 2022

BLANCO SEPÚLVEDA, RAFAEL Autores: LIMA CUETO, F.J., GÓMEZ MORENO, M.L. y BLANCO SEPÚLVEDA, R. Un círculo que se cierra: de la multifuncionalidad de los esquilmos del olivo en la economía orgánica al reto de la función del olivar de montaña en la multifuncionalidad de la explotación agraria.

Congreso: CIAO2022, International Congress on the Olive Grove and Olive Oil

Publicación: Olive growing territories facing socioeconomic and environmental changes.

Lugar celebración: Jaén (España). Fecha: 2022

CARRUANA HERRERA, DAVID. XXVII Congreso de la Asociación Española de Geografía (AGE). COM\_1391 VULNERABILIDAD E INCIDENCIA DEL COVID EN LOS BARRIOS DE MÁLAGA (ESPAÑA). José Damián Ruiz Sinoga. Julián Molina-Luque. Federico B. Galacho-Jiménez. David Carruana Herrera. Susana Cabrera Yeto. Carmen García-Peña. María O. Palma García. Salvador Pérez-Moreno. Francisca García-Pardo. Rafael Arredondo Quijada. Elena Bárcena Martín. 14-17 diciembre de 2021. La Laguna (Tenerife).

CASTRO NOBLEJAS, HUGO. Castro Noblejas, H.; Sortino Barrionuevo, J. F. y Mérida Rodríguez, M. F. (2022). Análisis de las tipologías constructivas dominantes en la evolución de los modelos de oferta turística. Los casos de Marbella, Benalmádena y Manilva (Costa del Sol). En XVII Coloquio Ibérico de Geografía. Nuevas fronteras y nuevos horizontes en la Geografía Ibérica: políticas y transformaciones territoriales. 4-6 de julio de 2022. Salamanca: Departamento de Geografía de la Universidad de Salamanca y Asociación Española de Geografía.

CASTRO NOBLEJAS, HUGO. Castro Noblejas, H. y De la Fuente, A. (2022). Análisis de las relaciones entre tipologías constructivas y la expansión urbana en espacios turísticos litorales. aplicación a la costa del sol occidental (Málaga, España). En XVI Coloquio de Geografía Urbana Málaga-Melilla. Málaga. 27 de junio – 1 de julio de 2022. Málaga: Departamento de Geografía de la Universidad de Málaga y Asociación Española de Geografía (AGE).

CASTRO NOBLEJAS, HUGO. Castro Noblejas, H., Sortino Barrionuevo, J. F., Mérida Rodríguez, M. y Malerba, A. (2022). Urban Transformation of the Coastline from a Landscape Perspective. Analysis of Cases on the Costa del Sol (Spain). En INTERNATIONAL SYMPOSIUM: New Metropolitan Perspectives. 25 – 27 de mayo de 2022. Reggio Calabria: Università Mediterranea of Reggio Calabria.

CEREZO MEDINA, ALFONSO. García-Mestanza, J., Cerezo Medina, A., Moniche-Bermejo, LM. (2021). “REDPETUR: collaborative experience”. XI Jornadas Internacionales de CAMPUS VIRTUALES, Salamanca, España.

CORTÉS MACÍAS, RAFAEL. Monserrat Febrer, A.; Coll Ramis, M.A.; Almeida García, F. y Cortés Macías, R. Las viviendas de usos turísticos y la turistificación de espacios rurales: el



caso del interior de Mallorca. XVI Coloquio de Geografía urbana. Procesos urbanos y turísticos en escenarios postpandemia visiones desde dos continentes Málaga-Melilla, 27-30 de junio 2022.

DE LA FUENTE ROSELLÓ, ANA. COMUNICACIÓN XXVII CONGRESO NACIONAL DE LA ASOCIACIÓN ESPAÑOLA DE GEOGRAFÍA "APLICACIONES DE LA CARTOGRAFÍA DE RIESGO A LA PREDICCIÓN Y CONTROL DEL CONTAGIO POR LA COVID-19. CASOS DE USO EN LA ADMINISTRACIÓN LOCAL Y SANITARIA"

Ponencia en XVI Coloquio de Geografía Urbana "Análisis de las relaciones entre tipologías constructivas y la expansión urbana en espacios turísticos litorales. Aplicación a la Costa del Sol occidental (Málaga, España)"

GALACHO JIMÉNEZ, BENJAMÍN. Título de la aportación: VULNERABILIDAD E INCIDENCIA DEL COVID-19 EN LOS BARRIOS DE MÁLAGA (ESPAÑA).

Nombre del congreso: XXVII Congreso de la Asociación Española de Geografía.

Tipo de evento: Comunicación en congreso

Ámbito: Internacional

Año: 2021

Lugar: LAS PALMAS (ESPAÑA)

Autores: Sinoga, J.D.; Molina, J.; Galacho, F.B.; Carruana, D.; Cabrera, S.; García, C.; Palma, M.O.; Pérez, S.; García, F.; Arredondo, R. y Bárcena, E.

Disponible en URL: [https://xxviiicongresodegeografia.es/wp-content/themes/genesis-sample/pdf/LIBRO\\_CONGRESO\\_2.pdf](https://xxviiicongresodegeografia.es/wp-content/themes/genesis-sample/pdf/LIBRO_CONGRESO_2.pdf).

ISBN: ISBN: 978-84-123678-7-4 (LIBRO DE RESUMENES)

GALACHO JIMÉNEZ, BENJAMÍN.: MÉTODOS GEO-ESPACIALES PARA EL CONTROL REMOTO DE LA EROSIÓN HÍDRICA DEL SUELO EN OLIVARES.

Nombre del congreso: International Olive and Olive Oil Congress (Olive growing territories facing socioeconomic and environmental changes).

Tipo de evento: Comunicación en congreso

Ámbito: Internacional

Año: 2022

Lugar: JAEN (ESPAÑA)

Autores: Lima, F.J.; Blanco, R.; Gómez: M.L.; Galacho-Jiménez, F.B.; Dorado, J.; Peña, J.M.

GALACHO JIMÉNEZ, BENJAMÍN. USO DE IMÁGENES SENTINEL PARA LA MONITORIZACIÓN AGROAMBIENTAL DE CULTIVOS SUBTROPICALES UTILIZANDO MACHINE LEARNING E ÍNDICES DE VEGETACIÓN.

Nombre del congreso: XIX CONGRESO NACIONAL DE TECNOLOGÍAS DE LA INFORMACIÓN GEOGRÁFICA.

Tipo de evento: Comunicación en congreso

Ámbito: Internacional

Año: 2022

Lugar: ZARAGOZA (ESPAÑA)

Autores: Quesada-Molina, P.; Galacho-Jiménez, F.B.; Lima, F.; Gumiel-Muñoz, D.

Disponible en URL: <https://eventos.unizar.es/69331/detail/xix-congreso-de-tecnologias-de-la-informacion-geografica> (26/09/2022)

ISBN: 978-84-18321-49-8



GALLEGOS REINA, ANTONIO JESÚS. XIX Congreso de Tecnologías de la Información Geográfica

GALLEGOS REINA, ANTONIO JESÚS. XXVII Congreso de Geógrafos Españoles

GALLEGOS REINA, ANTONIO JESÚS. III Congreso Nacional del Agua

LARRUBIA VARGAS, REMEDIOS. NATERA RIVAS, J.J., BATISTA ZAMORA, A.E., LARRUBIA VARGAS, R. (2022). El padrón municipal de habitantes como fuente para el estudio de los hogares. Una aplicación práctica. Comunicación presentada a CIID2022. II Edición. Congreso Internacional Identidades, Inclusión y Desigualdad. Miradas cruzadas. 19-10 de mayo de 2022. Participación virtual

LARRUBIA VARGAS, REMEDIOS. NUEVO LÓPEZ, A., BATISTA ZAMORA, A.E., LARRUBIA VARGAS, R., NATERA RIVAS, J.J., (2022). COVID-19 y demografía: el impacto de la pandemia sobre los municipios de la provincia de Málaga. En, Tirado Ballester, J.G, Piñeiro Antelo, M.A., Valeria Paül, Lis Gonzale, R.C. “¿Renacimiento rural?. Los espacios rurales en época de pos-pandemia. Actas del XXI Coloquio de Geografía rural de la Age. IV Coloquio Internacional de Geografía Rural ColoRURAL. Santiago de Compostela (Galicia), 5-8 de octubre de 2022. 71-78

LARRUBIA VARGAS, REMEDIOS. NATERA RIVAS, J.J., LARRUBIA VARGAS, R., BATISTA ZAMORA, A.E. (2022). Evolución de la población de los municipios interiores de la Axarquía (Málaga) en el último quinquenio (2016/2021). Entre el impacto del Brexit y la influencia de la COVID-19. . En, Tirado Ballester, J.G, Piñeiro Antelo, M.A., Valeria Paül, Lis Gonzale, R.C. “¿Renacimiento rural?. Los espacios rurales en época de pos-pandemia. Actas del XXI Coloquio de Geografía rural de la Age. IV Coloquio Internacional de Geografía Rural ColoRURAL. Santiago de Compostela (Galicia). 57-62

LIMA CUETO, FRANCISCO JAVIER. Participación en el XIX Congreso de Tecnologías de la Información Geográfica. TIG al Servicio de los ODS (Zaragoza, España. 14 y 16 de septiembre de 2022). Comunicación “Uso de imágenes Sentinel 2 para la monitorización agroambiental de cultivos subtropicales utilizando Machine Learning e Índices de Vegetación”. (Quesada-Molina, P., Galacho-Jiménez, F. B., Lima-Cueto, F. J., y Gumiel-Muñoz, D.)

LIMA CUETO, FRANCISCO JAVIER. Asistencia y participación en el III Congreso internacional humanidades digitales y ciencias sociales 2.0. El patrimonio como vehículo para la construcción de identidades. (Málaga, España 23 y 24 de Marzo de 2020). Comunicación: “Análisis del nivel de formación en materia de patrimonio de los estudiantes universitarios andaluces en los ámbitos de conocimiento de ciencias y ciencias sociales-humanidades: contrastes y similitudes”. (Reyes, S., Lima, F. y Blanco-Sepúlveda, R).

LIMA CUETO, FRANCISCO JAVIER. Asistencia y participación en el IV Congreso internacional humanidades digitales y ciencias sociales 2.0. Visiones holísticas del patrimonio en una sociedad interconectada (Málaga, España. 23 horas. Online. 26 y 27 de abril de 2021).





LIMA CUETO, FRANCISCO JAVIER. Con la comunicación titulada: “Análisis del nivel de formación en materia de patrimonio de los estudiantes universitarios andaluces en los ámbitos de conocimiento de ciencias y ciencias sociales-humanidades: contrastes y similitudes”. (Reyes, S., Lima, F. y Blanco-Sepúlveda, R).

LIMA CUETO, FRANCISCO JAVIER. Asistencia y participación en el I Coloquio Internacional Online Ingenieros y Modernización de la Europa del Sur (Siglos XVIII-XX). (Málaga, España 1 y 2 de febrero de 2021).

LIMA CUETO, FRANCISCO JAVIER. Asistencia y participación en el International Olive and Olive Oil Congress (Olive growing territories facing socioeconomic and environmental changes) (Jaén, España. 26 y 28 de mayo de 2022). Con las comunicaciones tituladas: “Un círculo que se cierra: de la multifuncionalidad de los esquilmos del olivo en la economía orgánica al reto de la función del olivar de montaña en la multifuncionalidad de la explotación agraria”. (Lima, F., Gómez-Moreno, M. L. y Blanco-Sepúlveda, R). Métodos geoespaciales para el control remoto de la erosión hídrica del suelo en olivares”. (Lima, F., Blanco-Sepúlveda, R., Gómez-Moreno, M. L, Galacho F. B., Dorado, J., Peña, J. M.).

LUQUE GIL, ANA M<sup>a</sup>. Congreso Internacional Gestión Turística del Patrimonio Cultural y Natural en Destinos de Interior. Universidad de Córdoba, Córdoba 18-19 noviembre 2021. Premio a la mejor comunicación presentada por “Los caminos de Andalucía. Estudio cartográfico del patrimonio viario de Andalucía para su oferta turística”.

MÉRIDA RODRÍGUEZ, MATÍAS. Castro Noblejas, Sortino Barrionuevo, Mérida Rodríguez: “Análisis de las tipologías urbanas sustentadoras de modelos de oferta turística. Los casos de Marbella, Benalmádena y Manilva: tres modelos bajo una misma marca turística”. Comunicación en XVII Coloquio Ibérico de Geografía (Salamanca, julio 2022).

MARTÍNEZ MURILLO, JUAN FRANCISCO. Menjibar-Romero, M. & Martínez-Murillo, J.F. (2022). Ecogeomorphology and human use description of the geosites included in the Andalusian Geoconservation Inventory from the Subbéticas Natural Park and Geopark (Spain). 10th International Conference on Geomorphology, Coimbra, 12-16 September 2022. Participación: poster.

MARTÍNEZ MURILLO, JUAN FRANCISCO. Martínez-Murillo, J.F. & Carruana-Herrera, D. (2022). Ecogeomorphological transect approach to evaluate the origin of gullies and badland-shaped morphologies in a high mountain environment: Sierra de las Nieves National Park (South of Spain). 10th International Conference on Geomorphology, Coimbra, 12-16 September 2022. Participación: poster.

MARTÍNEZ MURILLO, JUAN FRANCISCO. Menjibar-Romero, M. & Martínez-Murillo, J.F. (2022). Aproximación a la dinámica del paisaje y las presiones territoriales en el ámbito del Parque Natural y Geoparque Sierras Subbéticas (provincia de Córdoba). Actas del XVI Coloquio Ibérico en Geografía, Salamanca. Participación: comunicación oral.

MARTÍNEZ MURILLO, JUAN FRANCISCO. Carruana-Herrera, D. & Martínez-Murillo, J.F. (2022). Delimitación de unidades ecogeográficas originales y comparación con la zonificación



del Parque Natural y Geoparque Sierras Subbéticas (provincia de Córdoba). Actas del XVI Coloquio Ibérico en Geografía, Salamanca. Participación: comunicación oral.

MARTÍNEZ MURILLO, JUAN FRANCISCO. Martínez-Murillo, J.F. & Carruana-Herrera, D. (2022). Deciphering age and origin of gullied-shaped landscapes in Sierra de las Nieves National Park (South of Spain). European Geosciences Union Assembly 2022. Participación: poster.

NATERA RIVAS, JUAN JOSÉ. Larrubia Vargas, R., y Natera Rivas, J.J. Las prácticas curriculares en el Grado de Geografía y Gestión del Territorio de la Universidad de Málaga. Relación entre empresas y perfil profesional del geógrafo. Comunicación presentada al III Congreso Internacional de Innovación Docente e Investigación en Educación Superior: Cambios en el proceso de enseñanza-aprendizaje de las Áreas del Conocimiento.

NATERA RIVAS, JUAN JOSÉ. Batista Zamora, A.E., Larrubia Vargas, R., y Natera Rivas, J.J. El padrón municipal de habitantes como fuente para el estudio de los hogares. Una aplicación práctica. Comunicación presentada al II Congreso Internacional Identidades, Inclusión y Desigualdad. Miradas Cruzadas.

NATERA RIVAS, JUAN JOSÉ. Natera Rivas, J.J., y Batista Zamora, A. E. Viviendo solos. Hogares unipersonales de extranjeros en una ciudad intermedia andaluza. Comunicación presentada al II Congreso Internacional Crisis y Migración.

PERLES ROSELLÓ, M<sup>a</sup> JESÚS. Llanes Michel, J., Jatib Khatib, E., Perles-Rosello, M. J., Sortino, J., Mérida, M., Miranda-Paez, J., García Almenzar, D., Miralles, M. & Barco-Moreno, R. (2021). Estudio de la correlación confluencia-contagios del Covid-19. XXXVI Simposium Nacional de la Unión Científica Internacional de Radio, Vigo (España), 20-24 septiembre 2021.

SILLERO MEDINA, JOSÉ ANTONIO. Martínez-Murillo, J. F., Sillero-Medina, J. A., Ruiz-Sinoga, J. D. (2021). Estimation of soil loss with rusle during a period of increasing rainfall erosivity (1997-2018) in two-contrasted mediterranean watersheds (southern Spain). EGU General Assembly 2021. EGU21-1504. Congreso Internacional. Abstract y presentación oral. Viena (Austria). 19-30 Abril 2021.

SILLERO MEDINA, JOSÉ ANTONIO. Sillero-Medina, J. A., Hueso-González, P., Ruiz-Sinoga, J. D. (2021). SQI: development index and application for two contrasting mediterranean landscapes. EGU General Assembly 2021. EGU21-15889 Congreso Internacional. Abstract y presentación oral. Viena (Austria). 19-30 Abril 2021.

SILLERO MEDINA, JOSÉ ANTONIO. Sillero-Medina, J. A., Espinosa-Muñoz, J., Ruiz-Sinoga, J. D. (2021). Estimación de pérdida de suelo en el territorio SIPAM de la Axarquía (Málaga) en un contexto de cambio climático. Congreso Ibérico de Suelo y Desarrollo Sostenible: Desafíos y soluciones. Green UPorto, CIIMAR, FCUP. En: Congreso Ibérico Suelo y Desarrollo Sostenible: Desafíos y Soluciones 2021. ISBN: 978-989-746-313-6. Pg. 43 (total: 572). Congreso Internacional. Abstract y póster. Universidade do Porto. Oporto (Portugal). 17-18 Junio 2021.



SILLERO MEDINA, JOSÉ ANTONIO. Sillero Medina, J.A.; Martínez Murillo, J.F.; Ruiz Sinoga, J.D. (2021). Efectos del Cambio Global en el paisaje ecogeomorfológico de dos cuencas mediterráneas en el sur de España. XXVII Congreso AGE. Asociación Española de Geografía. Congreso Internacional. Abstract y comunicación. Libro de resúmenes de los trabajos del XXVII Congreso de la Asociación Española de Geografía. Edición: Asociación Española de Geografía, AGE y Departamento de Geografía e Historia de la Universidad de La Laguna. Editor: José-León García Rodríguez. Doi:  
<http://doi.org/10.25145/c.27.Asociación.Geografía.2021.12>. ISBN: 978-84-123678-7-4. Pg. 83-84 (total: 494). La Laguna, Tenerife (España). 14-17 Diciembre 2021.

SILLERO MEDINA, JOSÉ ANTONIO. Sillero Medina, J.A.; Molina-Luque, J., Ruiz Sinoga, J.D. (2022). Dinámica de la precipitación torrencial en el sur de España. 12 Congreso de la Asociación Española de Climatología. Santiago de Compostela, 19 y 21 de octubre 2022.

SILLERO MEDINA, JOSÉ ANTONIO. Ruiz Sinoga, J.D.; Sillero Medina, J.A.; Tessouki, J.; Molina-Luque, J., (2022). Repercusiones de la variabilidad pluviométrica en la dinámica xérica de los suelos del sur de España. 12 Congreso de la Asociación Española de Climatología. Santiago de Compostela, 19 y 21 de octubre 2022.

SILLERO MEDINA, JOSÉ ANTONIO. Molina-Luque, J.; Ruiz Sinoga, J.D.; Sillero Medina, J.A. (2022). Modelización del aprovechamiento de la precipitación en los embalses de la provincia de Málaga. 12 Congreso de la Asociación Española de Climatología. Santiago de Compostela, 19 y 21 de octubre 2022.

SORTINO BARRIONUEVO, JUAN FRANCISCO. De la Fuente Roselló, A., Sortino Barrionuevo, J. F., & Perles-Rosello, M. J. (2021). Aplicaciones de la cartografía de riesgo a la predicción y control del contagio por COVID-19. Casos de uso en la administración local y sanitaria. XXVII CONGRESO DE LA ASOCIACIÓN ESPAÑOLA DE GEOGRAFÍA

SORTINO BARRIONUEVO, JUAN FRANCISCO. Llanes Michel, J., Jatib Khatib, E., Perles-Rosello, M. J., Sortino, J., Mérida, M., Miranda-Paez, J., ... & Barco-Moreno, R. (2021). Estudio de la correlación confluencia-contagios del Covid-19.

SORTINO BARRIONUEVO, JUAN FRANCISCO. Castro-Noblejas, Hugo; Sortino-Barrionuevo, Francisco y Mérida-Rodríguez, Matías Francisco Análisis de las tipologías constructivas dominantes en la evolución de los modelos de oferta turística. Los casos de Marbella, Benalmádena y Manilva (Costa del Sol). XVII Coloquio Ibérico de Geografía 2022.

### 3.7.2. Seminarios, jornadas y conferencias impartidas

BLANCO SEPÚLVEDA, RAFAEL. Título: Patrimonio hidráulico y arquitectónico: adaptación al medio y a las funciones económicas.  
Curso: Montes de Málaga  
Entidad organizadora: Cursos de Verano de la Universidad de Málaga  
Fecha: 12/07/2022



DE LA FUENTE ROSELLÓ, ANA. Comunicación Seminario de la Facultad de Filosofía y Letras: La civilización en claroscuro Riesgo de propagación de la COVID-19, patrón urbano y centros educativos. Análisis de casos en la ciudad de Málaga.

DE LA FUENTE ROSELLÓ, ANA. Impartición de taller sobre vulnerabilidad de centros educativos frente a riesgos naturales. 2 de junio 2022 (XVI Jornadas Internacionales de la Universidad de Málaga sobre Seguridad, Emergencias y Catástrofes: DIVERSIDAD FUNCIONAL ANTE LAS EMERGENCIAS)

GALLEGOS REINA, ANTONIO. Conferencia impartida en el Centro de Investigación en Geografía Aplicada de la Pontificia Universidad Católica del Perú (Lima, Perú). Título: Ordenación del territorio e inundaciones en regiones mediterráneas. jun-22.

GALLEGOS REINA, ANTONIO. Conferencia impartida en el Foro de la Asociación de Estudios Urbanísticos y Territoriales Teatinos (AEUTT). Título: Problemáticas de los patrones y dinámicas territoriales periurbanos del litoral mediterráneo español frente a los riesgos naturales. abr-22.

GALLEGOS REINA, ANTONIO. Conferencia impartida en Mijas (Málaga). Título: Planeamiento urbanístico e inundaciones: medidas preventivas basadas en la naturaleza. mar-22.

MARTÍNEZ MURILLO, JUAN FRANCISCO. Participación como ponente en la mesa redonda 'Proyectos de investigación' en el I Encuentro de Geoparques de Andalucía. 6 de octubre de 2022, Guadalcanal (Sevilla).

MERIDA RODRIGUEZ, MATÍAS. Interrelaciones entre Paisaje y Desarrollo Inmobiliario en el litoral mediterráneo". Conferencia en Coloquio Internacional MYDPDS (Maestría y Doctorado en Planeación y Desarrollo Sustentable). Universidad de Baja California (México). 6/12/2021.

PERLES ROSELLÓ, M<sup>a</sup> JESÚS. "Evolución temporal del patrón de distribución del contagio por COVID-19 en entornos urbanos." En La importancia del 'dónde' y el 'cuándo' en la Covid-19. Universidad de Cantabria e Instituto de Investigación Sanitaria Valdecilla, 19 octubre 2021.

REYES CORREDERA, SERGIO. Mapping of social initiatives as a model of local development against depopulation in rural areas. The Valle del Genal case (Andalusia, Spain)  
Rosa-Jiménez, Carlos Jesús / Márquez-Ballesteros, María José / García-Moreno, Alberto Enrique / Arjones-Fernandez, Maria Aurora / Chamizo-Nieto, Francisco José / Galacho-Jimenez, Federico Benjamin / Reyes-Corredera, Sergio / Nebot-Gomezde-Salazar, Nuria / Conejo-Arrabal, Francisco / Pérez-Belmonte, Rubén. 2022

SENCIALES GONZÁLEZ, JOSÉ M<sup>a</sup>. Participación en Mesa Redonda sobre la sequía, con el tema Causas Meteorológicas y Climáticas de la Sequía. Jornadas sobre la sequía. Ateneo de Málaga. 5-4-2022.

SILLERO MEDINA, JOSÉ ANTONIO. Ponente en VALSIPAM. Seminario transnacional lanzamiento. Taller: aproximación metodológica a la vulnerabilidad y resiliencia del territorio SIPAM. El caso de la Axarquía. 23-02-2021. Junta de Andalucía.



SILLERO MEDINA, JOSÉ ANTONIO. Ponente en 2nd regional dialogue on Globally Important Heritage Systems (GIAHS) in Europe and Central Asia. Scientific results on GIAHS resilience and vulnerability to climate change. 27-04-2021. FAO (ONU).

SORTINO BARRIONUEVO, JUAN FRANCISCO. Riesgo de propagación de la COVID-19, patrón urbano y centros educativos. Análisis de caso de la ciudad de Málaga. IV Seminario Facultad de Filosofía y Letras (UMA).

### **3.8. - Participación en otras actividades académicas orientadas a la formación (cursos de formación, seminarios, etc.)**

BATISTA ZAMORA, ANA ESTER. Participación en el curso "(E10D2118) PRÁCTICAS INTERACTIVAS EN TURISMO", impartido dentro del Plan de Formación del Personal Docente e Investigador 2021 y celebrado del 13/09/2021 al 17/09/2021, con una duración de 25 horas.

BATISTA ZAMORA, ANA ESTER. Participación en el curso "(G02D2108) INTRODUCCIÓN AL PODCAST COMO HERRAMIENTA DOCENTE", impartido dentro del Plan de Formación del Personal Docente e Investigador 2021 y celebrado del 05/05/2021 al 12/05/2021, con una duración de 15 horas.

BATISTA ZAMORA, ANA ESTER. Asistencia a la "Actividad formativa: Valorización y Transferencia de Conocimiento en Ciencias Sociales y Humanidades" de 3 horas de duración, celebrada en Málaga, el día 8 de marzo de 2022.

CASTRO NOBLEJAS, HUGO. Secretario, del Seminario de Investigación 'El valor del paisaje', en el marco del proyecto de investigación: Paisaje y valor inmobiliario en diversos modelos territoriales de entornos litorales y sublitorales mediterráneos (PGC2018-097652-B-I00)

GALACHO JIMÉNEZ, BENJAMÍN. DIRECTOR ACADÉMICO DEL TÍTULO PROPIO UNIVERSIDAD DE MÁLAGA. III EXPERTO UNIVERSITARIO EN CARTOGRAFÍA DIGITAL Y WEB GIS (81411816001-5).

GALLEGOS REINA, ANTONIO Visibilidad de la producción científica. Universidad de Málaga. 05/04/22.

GALLEGOS REINA, ANTONIO. Coordinación de prácticas curriculares. Universidad de Málaga. 08/03/22.

GALLEGOS REINA, ANTONIO Herramientas TIG para profesores universitarios. Universidad Nacional de Educación a Distancia (UNED). 01/10/21 a 01/12/21.

GALLEGOS REINA, ANTONIO. El arte de hacer presentaciones. Universidad de Málaga. 25/10/21.

GALLEGOS REINA, ANTONIO. El emprendimiento cooperativo en la educación universitaria: herramientas y recursos. Escuela de economía social. 30/06/21 a 01/06/21.



NATERA RIVAS, JUAN JOSÉ. Red Docente de Excelencia de la Universidad de Málaga Innovación Docente en Geografía (INDOGEO).

SORTINO BARRIONUEVO, JUAN FRANCISCO. CARTOGRAFÍA Y ORIENTACIÓN EN LA BÚSQUEDA DE PERSONAS DESAPARECIDAS. Curso FGUMA 2021-2022. Profesor (10 horas)

SILLERO MEDINA, JOSÉ ANTONIO. Curso ARCGIS ONLINE Y CONSTRUCCIÓN DE APLICACIONES WEB, ESRI España 15 h. 05/2022.

SILLERO MEDINA, JOSÉ ANTONIO. Curso: URBANISMO Y MEDIO AMBIENTE: EL SUELO RURAL. 25 horas. Universidad de Málaga.

SILLERO MEDINA, JOSÉ ANTONIO. Curso: XIII CURSO: LA EDUCACIÓN DE LA GEOGRAFÍA EN LA ENSEÑANZA SECUNDARIA. RIESGOS NATURALES. 10 horas. Asociación Española de Geografía- AGE.

SILLERO MEDINA, JOSÉ ANTONIO. Curso: LENGUA DE SIGNOS: HERRAMIENTA DE INCLUSIÓN. NIVEL I. 25 horas. Universidad de Málaga.

#### **4.- ORGANIZACIÓN DE ACTIVIDADES DOCENTES E INVESTIGADORAS (Congresos, seminarios, etc).**

ALMEIDA GARCÍA, FERNANDO. Miembro del Comité Organizador Local y Comité Científico de las XVI Jornadas de Geografía Urbana. Asociación de Geógrafos Españoles. Procesos urbanos y turísticos en escenarios postpandemia visiones desde dos continentes Málaga-Melilla, 27-30 de junio 2022.

BATISTA ZAMORA, ANA ESTER. Miembro del Comité Organizador Local de las XVI Jornadas de Geografía Urbana. Asociación de Geógrafos Españoles. Procesos urbanos y turísticos en escenarios postpandemia visiones desde dos continentes Málaga-Melilla, 27-30 de junio 2022.

CORTES MACÍAS, RAFAEL. Miembro del Comité Organizador Local y Comité Científico de las XVI Jornadas de Geografía Urbana. Asociación de Geógrafos Españoles. Procesos urbanos y turísticos en escenarios postpandemia visiones desde dos continentes Málaga-Melilla, 27-30 de junio 2022.

DE LA FUENTE ROSELLÓ, ANA. Comité organizador de la 2º Edición del Juego Concurso Terra Incongnita, organizado por la AGE y Geo Developers para el evento internacional GeoNight 2022.

ESCUADERO GALLEGOS, CARLOTA. Miembro del Comité Organizador Local y Comité Científico de las XVI Jornadas de Geografía Urbana. Asociación de Geógrafos Españoles. Procesos urbanos y turísticos en escenarios postpandemia visiones desde dos continentes Málaga-Melilla, 27-30 de junio 2022.



GALLEGOS REINA, ANTONIO. Miembro del Comité Organizador Local y Comité Científico de las XVI Jornadas de Geografía Urbana. Asociación de Geógrafos Españoles. Procesos urbanos y turísticos en escenarios postpandemia visiones desde dos continentes Málaga-Melilla, 27-30 de junio 2022.

LARRUBIA VARGAS, REMEDIOS. Presidenta del Comité Local y Comité Científico de las XVI Jornadas de Geografía Urbana. Asociación de Geógrafos Españoles. Procesos urbanos y turísticos en escenarios postpandemia visiones desde dos continentes Málaga-Melilla, 27-30 de junio 2022.

LIMA CUETO, FRANCISCO JAVIER. Miembro del Comité Organizador Local de las XVI Jornadas de Geografía Urbana. Asociación de Geógrafos Españoles. Procesos urbanos y turísticos en escenarios postpandemia visiones desde dos continentes Málaga-Melilla, 27-30 de junio 2022.

MERIDA RODRIGUEZ, MATÍAS. Miembro del Comité Organizador Local de las XVI Jornadas de Geografía Urbana. Asociación de Geógrafos Españoles. Procesos urbanos y turísticos en escenarios postpandemia visiones desde dos continentes Málaga-Melilla, 27-30 de junio 2022.

NATERA RIVAS, JUAN JOSÉ. Miembro del Comité Organizador Local de las XVI Jornadas de Geografía Urbana. Asociación de Geógrafos Españoles. Procesos urbanos y turísticos en escenarios postpandemia visiones desde dos continentes Málaga-Melilla, 27-30 de junio 2022. Miembro de la Comisión Académica del Máster Interuniversitario Planificación, Gobernanza y Liderazgo Territorial (UGR, UMA, URV). Miembro de la Comisión Académica del Programa de Doctorado Ciudad, Territorio y Planificación Sostenible (UGR, UMA, URV).

NAVARRO JURADO, ENRIQUE. Miembro del Comité Científico del XVIII Coloquio Turismo, Ocio y Recreación de la AGE y II Coloquio Internacional de Turismo AGE-IGU, que se celebra en Cuenca del 20 al 22 de octubre de 2022.

NAVARRO JURADO, ENRIQUE. Miembro del Comité Organizador Local y Comité Científico de las XVI Jornadas de Geografía Urbana. Asociación de Geógrafos Españoles. Procesos urbanos y turísticos en escenarios postpandemia visiones desde dos continentes Málaga-Melilla, 27-30 de junio 2022.

PERLES ROSELLÓ, M<sup>a</sup> JESÚS. Miembro Comité Científico de las XVI Jornadas Científico Técnicas Internacionales de la Universidad de Málaga sobre Seguridad, Emergencias y Catástrofes. "Diversidad Funcional ante las Emergencias", celebradas del 1 al 3 de junio de 2022.

SANTOS IZQUIERDO BUENO, FÁTIMA. Miembro del Comité Organizador Local de las XVI Jornadas de Geografía Urbana. Asociación de Geógrafos Españoles. Procesos urbanos y turísticos en escenarios postpandemia visiones desde dos continentes Málaga-Melilla, 27-30 de junio 2022.

SENCIALES GONZÁLEZ, JOSÉ M<sup>a</sup>. Miembro del Comité Organizador Local de las XVI Jornadas de Geografía Urbana. Asociación de Geógrafos Españoles. Procesos urbanos y



turísticos en escenarios postpandemia visiones desde dos continentes Málaga-Melilla, 27-30 de junio 2022.

## **5.- ESTANCIAS EN CENTROS DE INVESTIGACIÓN.**

CANTARERO PRADOS, FRANCISCO JOSÉ. Universidad Nacional Autónoma de México (Escuela Nacional de Estudios Superiores). Estancia de investigación con el objetivo de esbozar un artículo sobre la problemática de los desaparecidos en México.  
Duración: 9 semanas (20 de junio de 2022 a 20 de agosto de 2022).

CASTRO NOBLEJAS, HUGO. Centro: Universida Federico II de Nápoles (Italia).  
Departamento: Ingeniería Industrial.  
Investigador responsable: Pierfrancesco De Paola .  
Director del departamento responsable: Nicola Bianco.  
Fecha de inicio/ de fin: 1/09/2021-01/12/2021.

GALLEGOS REINA, ANTONIO. Centro de Investigación en Geografía Aplicada de la Pontificia Universidad Católica del Perú. Duración estancia: 6 semanas (27-may-22 a 11-jul-22).

REYES CORREDERA, SERGIO. Universidad de Aveiro. Departamento de Ciências Sociais, Políticas e do Território. (Portugal).

## **6.- REPRESENTACIÓN Y GESTIÓN INSTITUCIONAL.**

ALMEIDA GARCÍA, FERNANDO. Coordinador del Master de Dirección y Planificación en Turismo. Miembro de la Comisión de Reconocimiento de Créditos de la titulación Graduado/a en Estudios de Asia Oriental

BLANCO SEPÚLVEDA, RAFAEL. Miembro de la Comisión Asesora del Departamento para la selección de Ayudantes, Profesores Ayudantes Doctores y Profesores Asociado.

CORTÉS MACÍAS, RAFAEL. Coordinador del Máster de Dirección y Planificación en Turismo

ESCUDERO GALLEGOS, CARLOTA. Representante en la Junta de Centro de la Facultad de Filosofía y Letras. Miembro de la Junta Electoral de la Facultad de Filosofía y Letras. Coordinadora de Grado del curso 1º de la titulación de Graduado/a en Geografía y Gestión del Territorio.

GALACHO JIMÉNEZ, BENJAMÍN. Coordinador de los Trabajos de Fin de Grado del Grado de Geografía y Gestión del Territorio. Director del Grupo de Investigación HUM776, Análisis Geográfico, que forma parte de los grupos consolidados reconocidos por la Secretaría General de Universidades de la Junta de Andalucía desde 1989. Miembro de la Comisión Asesora del Departamento para la selección de Ayudantes, Profesores Ayudantes Doctores y Profesores Asociado, en calidad de presidente.





GÓMEZ MORENO, M<sup>a</sup> LUISA. Miembro de la Comisión de Reconocimiento de Estudios de la Titulación Graduado/a en Geografía y Gestión del Territorio.

LARRUBIA VARGAS, REMEDIOS. Directora del Departamento de Geografía. Miembro de la Junta de Facultad de Filosofía y Letras. Coordinadora del Programa Erasmus. Miembro de la Comisión de Reconocimiento de Estudios de la Titulación Graduado/a en Geografía y Gestión del Territorio. Miembro de la Comisión de Convalidaciones, Adaptaciones y Equivalencia de la Titulación Licenciado en Geografía. Miembro de la Comisión Académica Local del Programa de Doctorado Ciudad, Territorio y Planificación.

LUQUE GIL, ANA M<sup>a</sup>. Defensora Universitaria Adjunta (Abril 2021 en adelante).

MARTÍNEZ MURILLO, JUAN FRANCISCO. Coordinador del Grado en Geografía y Gestión del Territorio, de la Universidad de Málaga desde abril de 2018.. Miembro de la Comisión de Garantía de la Calidad en la Facultad de Filosofía y Letras de la Universidad de Málaga desde abril de 2018. Representante de la Universidad de Málaga en la Junta Rectora del Parque Natural Sierra de las Nieves. Miembro de la Comisión Académica Local del Máster en Planificación, Gobernanza y Liderazgo Territorial. Miembro de la Comisión Académica del Máster en Planificación, Gobernanza y Liderazgo Territorial Representante del área de Geografía Física en la Comisión de Reconocimientos de la Facultad de Estudios Sociales y del Trabajo

Coordinador del Grado en Geografía y Gestión del Territorio de la Universidad de Málaga desde abril de 2018. Miembro de la Comisión Académica de Calidad de la Facultad de Filosofía y Letras de la Universidad de Málaga desde abril de 2018.

MÉRIDA RODRIGUEZ, MATÍAS. Coordinador de Posgrado. Coordinador del Programa de Doctorado Ciudad, Territorio y Planificación Sostenible. Miembro de la Comisión Académica del Programa de Doctorado Ciudad, Territorio y Planificación Sostenible. Miembro de la Comisión Académica Local del Programa de Doctorado Ciudad, Territorio y Planificación Sostenible. Coordinador del Máster en Planificación, Gobernanza y Liderazgo Territorial. Miembro de la Comisión Académica del Máster en Planificación, Gobernanza y Liderazgo Territorial. Miembro de la Comisión Académica Local del Máster en Planificación, Gobernanza y Liderazgo Territorial

NATERA RIVAS, JUAN JOSÉ. Miembro de la Comisión Académica Local del Máster en Planificación, Gobernanza y Liderazgo Territorial. Miembro de la Comisión Académica del Máster en Planificación, Gobernanza y Liderazgo Territorial

NAVARRO JURADO, ENRIQUE. Director del Instituto Universitario de Investigación de Inteligencia e Innovación Turística de la Universidad de Málaga (i3t) 1 abril de 2019-actualidad. Personal Asesor en Materia de Investigación y Doctorado del Decano de la Facultad de Turismo. Universidad de Málaga. 11 Julio de 2020 -actualidad. Representante de la Facultad de Turismo en la Comisión de Posgrado de la UMA desde 1 junio de 2016 a la actualidad. Miembro de la Comisión de Posgrado en representación de la Facultad de Turismo. Miembro de la Comisión de reconocimientos de estudios de Grado en Turismo. Miembro de la Comisión académica del Máster en Turismo Electrónico. Miembro de la Comisión de garantía de la calidad del programa de Doctorado en Turismo. Miembro de la Comisión académica de



prácticas. Representante de la Facultad de Turismo en la Comisión de Investigación de la UMA desde 1 junio de 2016 a la actualidad.

Comisión académica del programa Doctorado en Turismo. Miembro de la Junta de Centro de Facultad de Turismo. Miembro de la Comisión Asesora del Departamento para la selección de Ayudantes, Profesores Ayudantes Doctores y Profesores Asociado. Miembro de la Comisión de Garantía de Calidad del Programa de Doctorado en Turismo de la UMA. 1 noviembre de 2013 a la actualidad

NAVARRO RODRÍGUEZ, SUSANA ROSA. Representante en la Comisión de Reconocimiento de Estudios de Grado en Historia de la Facultad de Filosofía y Letras.

PERLES ROSELLÓ, M<sup>a</sup> JESÚS. Vocal de Planificación Estratégica en la Asociación Española de Geografía. Evaluación de la “Aportación Española al Congreso de la Unión Geográfica Internacional (UGI/UGI). El tiempo de los geógrafos”. París (18-22 de julio de 2022). Evaluación de artículos durante este periodo para las revistas Investigaciones Geográficas y Water. Miembro Comisión Evaluación Ayudas Posdoctorales Universidad de Málaga (Ayudas A.3.2 del Plan Propio de Investigación). Convocatoria 2022. Rama de Artes y Humanidades. 12 evaluaciones. Miembro Comisión Evaluadora de proyectos de I+D+i en el marco del Programa Operativo FEDER Andalucía 2014-2020.

RUIZ SINOGA, JOSÉ DAMIÁN. Ponente PEVAU de Geografía. Director del Laboratorio de Geomorfología y Suelos (IGS). Director del Instituto de Hábitat, Territorio y Digitalización. Miembro de la Comisión de Reconocimiento de Estudios de la Titulación Graduado/a en Geografía y Gestión del Territorio.

SENCIALES GONZÁLEZ, JOSÉ M<sup>a</sup>. Miembro de la Comisión Académica Local del Programa de Doctorado Ciudad, Territorio y Planificación Sostenible. Miembro de la Comisión Asesora del Departamento para la selección de Ayudantes, Profesores Ayudantes Doctores y Profesores Asociado.

VÍAS MARTÍNEZ, JESÚS. Miembro de la Comisión de Convalidaciones, Adaptaciones y Equivalencia de la titulación Graduado en Ciencias Ambientales. Miembro de la Comisión Académica Local del Máster en Planificación, Gobernanza y Liderazgo Territorial. Miembro de la Comisión Académica Local del Programa de Doctorado Ciudad, Territorio y Planificación Sostenible.

ZAYAS FERNÁNDEZ, BELÉN. Vocal de la Junta directiva de la Sociedad Geográfica española, miembro de la junta directiva.

ZAYAS FERNÁNDEZ, BELÉN. Vocal de la Junta directiva de la Sociedad Geográfica española. Vocalía Geografía, Paisaje y Medioambiente del Ateneo de Málaga.