

BUENAS PRÁCTICAS



Deposite la basura en contenedores



Camina por los senderos marcados



Respete los bienes y propiedades privadas



No se permite la captura de animales



No se permite encender fuego



No se permite la pesca



No se permite la recolección de plantas

Teléfono de emergencias: 112

MÁLAGA

PARQUE NATURAL
Sierra de
Las Nieves

MÁS INFORMACIÓN

Centro de Visitantes Cortes de la Frontera. Av. de la Democracia s/n.
Cortes de la Frontera. Málaga. Tel. 952 15 45 99

www.ventanadelvisitante.es

© Dirección / Coordinación: Consejería de Medio Ambiente, Junta de Andalucía. Realización e imágenes: grupo entorno; Federación Andaluza de Montañismo y archivo CMA.



UNIÓN EUROPEA

Fondos Feder



JUNTA DE ANDALUCÍA
CONSEJERÍA DE MEDIO AMBIENTE

PARQUE NATURAL
Sierra de
Las Nieves

Sendero

Caucón
Tajo de la Caína



JUNTA DE ANDALUCÍA
CONSEJERÍA DE MEDIO AMBIENTE

• TRAYECTO

Circular

• LONGITUD

4,2 km

• TIEMPO ESTIMADO

1 hora y 50 minutos

• DIFICULTAD

Media

• TIPO CAMINO

Pedregoso

• PAISAJE/VEGETACIÓN

Relieve entre abrupto y alomado con presencia fundamental de bosques de pinsapos, además de muestras de pinares y zonas de matorral mediterráneo.

Importantes elementos del paisaje geológico con fuertes contrastes entre las sierras blancas de naturaleza caliza y las ocre de origen intrusivo. Vistas panorámicas desde miradores equipados y naturales.

• SOMBRA

Abundante

• AUTORIZACIÓN ESPECIAL

No es necesaria

• RECOMENDACIONES

Llevar agua potable y vestimenta y calzado adecuados.

• PROVINCIA / MUNICIPIOS

Málaga / Yunquera y Tolox

• HOJAS DEL MTN 1:50.000

1051 Ronda

• COORDENADAS INICIO / FINAL

36° 42' 37,37"N — 4° 57' 53,65"O



Reserva de la Biosfera



CÓMO LLEGAR

Desde Ronda tomar la A-366, sentido este, hasta Yunquera. Tras unos 40 km se llega a una glorieta donde debemos tomar el desvío hacia la derecha. Sobre esta pista recorrer unos 5 km y tomar el desvío a la izquierda. Esta pista nos llevará al mirador Luis Ceballos desde donde se inicia el sendero.



APARCAMIENTOS

Hay un aparcamiento con unas 25 plazas al inicio del sendero.



TRANSPORTE PÚBLICO

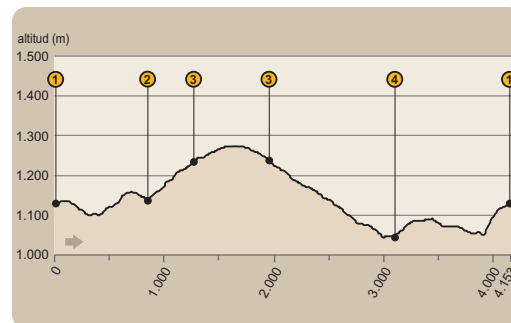
Las principales empresas concesionarias de las líneas regulares de autobuses en la zona son Los Amarillos (tel. 952 18 70 61), Comes (tel. 952 87 19 92) y Autobuses Lara (tel. 952 87 22 60). La estación de ferrocarril más próxima se encuentra en Ronda (consultar servicios y horarios en www.renfe.es o en el tel. 902 24 02 02).



OTROS SENDEROS

El parque natural ofrece otros recorridos para senderistas. Entre los más próximos están el de Puerto del Saucillo-Torrecilla y el de Caucón-Peñón de los Enamorados que empieza también en el mirador al igual que nuestro sendero.

PERFIL DEL RECORRIDO



• DESNIVEL MÁXIMO

232 m

• COTA MÁXIMA

1.275 m

• COTA MÍNIMA



1.043 m

EL PINSAPO

El pinsapo fue descrito para la ciencia por el botánico suizo Edmund Boissier, en su obra "Viaje Botánico por el Sur de España" en el año 1838. Boissier contactó en Málaga con Pablo Prolongo y Félix Haenseler, dos farmacéuticos malagueños, muy aficionados a la botánica, quienes le mostraron sus herbarios. En ellos, Boissier pudo ver por primera vez ramas y acículas de pinsapo, pensando que podría estar ante una especie nueva para la ciencia. Posteriormente viajó a Estepona, donde localizó ejemplares de pinsapo, que en ese momento no tenían piñas, por lo que no consiguió identificar plenamente la especie. Finalmente, pudo localizar en la Sierra de las Nieves pinsapos con piñas y determinar que efectivamente se trataba de una nueva especie.

Los bosques de pinsapos estuvieron mucho más extendidos hace millones de años, cuando las condiciones climáticas eran muy diferentes a las actuales. Se trata, pues, de un vestigio de aquellos tiempos, una joya botánica restringida a un área de distribución muy reducida.

Los bosques naturales de pinsapos, o pinsapares, sólo se encuentran en Andalucía en la Serranía de Ronda y la Sierra de Grazalema, concretamente en la Sierra de las Nieves, Sierra del Pinar y Sierra Canucha, en todas ellas sobre sustratos calizos, y en Los Reales de Sierra Bermeja, en este caso sobre sustrato de peridotitas. Generalmente se ubican en laderas norte, protegidos de la excesiva insolación y la consiguiente pérdida de humedad.





Sendero

Caucón

Tajo de la Caína

Mirador Luis Ceballos

Para acceder al inicio de este sendero, una vez llegados a Yunquera, tomaremos el carril que se dirige hacia las instalaciones deportivas y el camping. Llegados aquí seguiremos por la pista hacia arriba para, desechando el cruce a la derecha que nos llevaría al mirador de Puerto Saucillo, llegar al mirador Luis Ceballos (Ver [1] en el mapa), situado a 1.130 metros de altitud. En este punto comienza el sendero que nos llevará a un espectacular bosque de pinsapos.

Desde el mirador Luis Ceballos tenemos una excelente visión del pinsapar que a continuación vamos a recorrer.



Vista de la población de Yunquera desde un mirador del camino. Al fondo la silueta de la Sierra Prieta

Iniciamos el recorrido por la senda junto al cartel; enseguida encontramos un primer cruce, por el que bajaremos a la izquierda. El principio del sendero sigue la Cañada de Juanisco Huelva y recorre una zona de matorral con romero, tomillo, jaras, aulagas y enebros. Conforme vamos bajando van apareciendo pinsapos jóvenes.

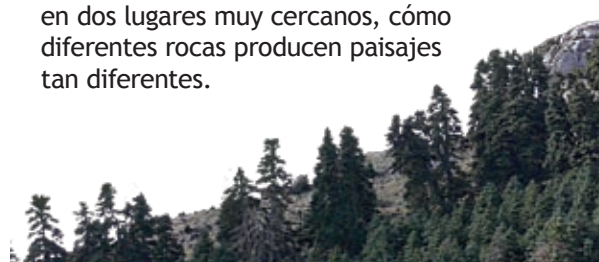
El pinsapar

Poco a poco vamos introduciéndonos en un bosque cada vez más cerrado [2], ya que los pinsapos, apretados unos con otros, no dejan pasar la luz. Es patente la bajada de temperatura dentro del pinsapar respecto a la que había en el mirador.

En nuestro pasear por el pinsapar, casi sin darnos cuenta, alcanzamos un mirador natural, situado en el puerto de la Era de los Gamones [3]. Desde este mirador las vistas son espectaculares. Merece la pena pararse, y relajarse con las vistas, ya que podemos ver el mirador Luis Ceballos del que partimos, en segundo plano el pueblo de Yunquera y, al fondo la hoya de Málaga, la costa y el mar.



Podemos ver también, hacia el sur, la zona de Cerro Corona y alrededores, destacados por su marcado color rojizo, debido a los óxidos de hierro de la peridotita. Contemplamos así, en dos lugares muy cercanos, cómo diferentes rocas producen paisajes tan diferentes.



El Tajo de la Caína


Desde el mirador subimos un poco hacia la derecha y, en apenas 250 metros, alcanzamos el majestuoso Tajo de la Caína, un imponente cortado en la roca, de más de 100 metros de caída vertical, desde el que se domina la Cañada de las Carnicerías.



Cuenta la leyenda que el nombre procede de una mujer apodada "la Caína", a quien la Inquisición mandó despeñar allí, por dedicarse a prácticas de brujería.

Desde el tajo volvemos al mirador anterior y vamos buscando el sendero hacia la derecha, bajando por la Cañada del Alhucemar [4].

Descendemos por una zona de solana, donde comienzan a abundar los pinos carrascos y el matorral mediterráneo. Alcanzamos un cruce, en el que giramos a la izquierda y nos dirigimos ya hacia el mirador Luis Ceballos, donde terminaremos este sendero.



Sendero

Caucón Tajo de la Caína



	Sendero Caucón-Tajo de la Caína		Hito (ver texto)
	Otros senderos del parque natural		Aparcamiento
	Vía pecuaria		Formación vegetal de interés
	Límite parque natural		Manantial
	Camino		Panel interpretativo
			Mirador