

BUENAS PRÁCTICAS



Deposite la basura en contenedores



Camina por los senderos marcados



Respete los bienes y propiedades privadas



No se permite la captura de animales



No se permite encender fuego



No se permite la pesca



No se permite la recolección de plantas

Teléfono de emergencias: 112

MÁLAGA



MÁS INFORMACIÓN

Ecomuseo Lagar de Torrijos. Ctra. C-345 Málaga-Colmenar, Málaga. Tel: 951 042 100

www.ventanadelvisitante.es

© Dirección / Coordinación: Consejería de Medio Ambiente, Junta de Andalucía. Realización e imágenes: grupo entorno / Federación Andaluza de Montañismo y archivo CIMA.



UNIÓN EUROPEA

Fondos Feder



JUNTA DE ANDALUCÍA
CONSEJERÍA DE MEDIO AMBIENTE

PARQUE NATURAL
Montes de
Málaga

Sendero
Pocopán



JUNTA DE ANDALUCÍA
CONSEJERÍA DE MEDIO AMBIENTE

• TRAYECTO

Lineal

• LONGITUD

2,7 km

• TIEMPO ESTIMADO

1 hora y 30 minutos

• DIFICULTAD

Media

• TIPO CAMINO

Senda o pista compacta.

• PAISAJE/VEGETACIÓN

Relieve alomado con pinares de repoblación y presencia de encinas, alcornoques, madroños, etc. y matorral mediterráneo. Interesantes vistas al parque.

Restos de construcciones relacionadas con actividades tradicionales, Casa las Contadoras dedicada a educación ambiental.

• SOMBRA

Abundante

• AUTORIZACIÓN ESPECIAL

No es necesaria

• RECOMENDACIONES

Llevar agua potable y vestimenta y calzado adecuados. Hay que tener cuidado con el tráfico al cruzar el carril.

• PROVINCIA / MUNICIPIOS

Málaga / Málaga

• HOJAS DEL MTN 1:50.000

1039 - Colmenar ; 1053 - Málaga

• COORDENADAS INICIO / FINAL

36° 49' 27,92"N – 4° 23' 0,11"O

36° 50' 10,26"N – 4° 23' 53,03"O



CÓMO LLEGAR

Desde Málaga tomar la A-7000 hacia Colmenar, en sentido norte. Tras recorrer unos 20 km, llegamos a la fuente de la Reina, donde tomamos el carril que sale a la izquierda, dirección aula de la naturaleza Las Contadoras. Tras unos 2 km, encontramos el monolito de Contadoras desde donde se inicia el sendero.



APARCAMIENTOS

No hay aparcamiento habilitado al inicio del sendero, aunque en el Llano de Contadoras es posible dejar el vehículo.



TRANSPORTE PÚBLICO

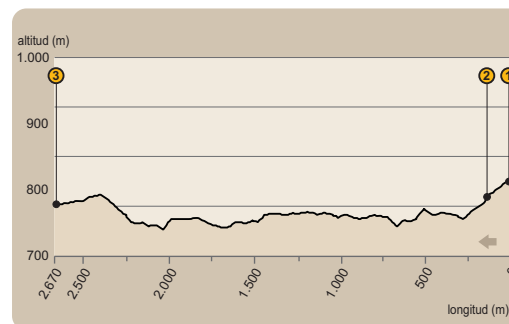
La no existencia de núcleos urbanos en el recorrido de la carretera supone que no haya autobuses ni trenes con paradas cercanas al acceso, por lo que deberá hacerse con vehículo propio. En Málaga, estación de autobuses: tel. 952 35 00 61; estación de ferrocarril: www.renfe.es, tel. 902 24 02 02.



OTROS SENDEROS

Desde el Llano de Contadoras parte el sendero Umbría de Contadoras. Además, el parque natural ofrece otros recorridos, entre los más próximos están el de El Cerrado y el de Torrijos.

PERFIL DEL RECORRIDO



• DESNIVEL MÁXIMO

98 m


• COTA MÁXIMA

852 m

• COTA MÍNIMA

754 m

EL PORQUÉ DEL PINAR



Originalmente, los Montes de Málaga estaba conformado por especies típicas del bosque mediterráneo (encinas, alcornoques, madroños, lentiscos, jaras, tomillo y romero, y en las zonas más frescas y húmedas, quejigos). Dicha vegetación fue sustituida de forma progresiva desde finales del siglo XV, para poner en cultivos estas tierras, por almendros, olivos y vides.



Pero, en el siglo XIX, una plaga (*filoxera*) acabó con las viñas, lo que supuso el abandono del campo y la inmediata desnudez del suelo, que quedó a merced de las fuertes avenidas que en dirección al mar arriaron con bastante frecuencia la ciudad de Málaga (diecisiete registradas en el siglo XIX, y cuatro más en el XX). Se proyectó entonces su restauración hidrológica, con la construcción del embalse del Limonero y repoblaciones forestales, siendo la especie elegida, por su rápido crecimiento, el pino carrasco. Se frenaron entonces las devastadoras inundaciones, mientras la vegetación mediterránea original se recupera.

Este es el origen del paisaje que el sendero atraviesa. Podemos imaginar los terribles efectos de la erosión de las lluvias sobre suelos desprovistos de vegetación en algunos lugares como los cortafuegos.



Hacia el mirador

Empezamos el sendero junto al conocido monolito de Contadoras (ver [1] en el mapa) situado en el Llano de Contadoras, al cual se accede recorriendo por la pista asfaltada unos dos kilómetros que empieza desde la conocidísima fuente de la Reina. Estos monolitos se distribuyen por los Montes de Málaga, en los cruces de caminos importantes, y marcan la distancia a puntos significativos como lagares, casas e incluso las poblaciones cercanas, como Colmenar o Casabermeja.



Desde el sendero, en los claros que el bosque deja, podremos ver el aula de la naturaleza Las Contadoras, inmersa también en el pinar.

El sendero nos conducirá en poco más dos kilómetros a uno de los mejores miradores naturales de todo el parque. Pasaremos la entrada del aula de la naturaleza Las Contadoras [2], dejando su carril de acceso a nuestra izquierda.

Una senda baja paralela al carril, para discurrir luego por un tramo cerrado al tráfico de vehículos a motor, y atravesar un pinar espeso y una zona sin arboleda debido a un incendio, por una ladera de solana, en la que se distinguen matorrales típicos del bosque mediterráneo.

Atravesaremos de nuevo el carril, poniendo atención al tráfico de vehículos que va a fincas privadas, para subir al mirador de Pocopán por la empinada cuesta del cortafuegos.



Vistas desde el mirador, de izquierda a derecha: La Peña del Águila, Sierra de Camarolos y el Chamizo



Desde el mirador, antes del regreso

Cámara de fotografía en mano, podremos sacar excelentes panorámicas al paisaje y a la puesta del sol. Veremos, también gran parte del arco calizo de la provincia de Málaga, formado por: el puerto de las Pedrizas, las sierras de Jobo y Camarolos, las sierras Gorda y de San Jorge, los tajos de Gomer y Doña Ana en Alfarnate; mientras que hacia el oeste vemos la sierra de las Cabras, el Torcal de Antequera, la Sierra de las Chimeneas, la Sierra del Valle de Abdalajís; y al sur la ciudad de Málaga, ya que desde aquí se disfruta de una vista panorámica de 360 grados.



En este punto finaliza el sendero, desde el que deberemos retornar por el mismo camino al punto de partida, disfrutando de nuevo de este itinerario y sus vistas sobre la cuenca del río Guadalmedina.

Antes de iniciar el regreso, el mirador nos ofrece unas vistas inmensas. Su elevada posición sobre el arroyo de los Frailes, en la cumbre del Cerro Pocopán [3], nos permite contemplar una gran parte del Parque Natural Montes de Málaga.



Hasta el mirador instalado en el cerro de Pocopán discurre este sendero entre un pinar denso, salpicado de alcornoques y encinas que recuperan, hoy, tímidamente, su original emplazamiento.

En los claros que el bosque deja se anticipan las inmensas vistas que disfrutaremos al final del trayecto. Desde la cumbre del cerro, comprenderemos el porqué de este paisaje forestal y la necesidad de protegerlo.

En su recorrido podremos disfrutar del canto de aves o de sus majestuosos vuelos.

Sendero Pocopán



Molineta 749 m

Mirador Pocopán



3

853 m

802 m

Lagar de Chinchilla

Chinchilla

Casa de Santillana

Mirador Martínez Falero

Pocopán

807 m

672 m

Cortijo de las Vizcainas

883 m

902 m

502 m

Las Vizcainas

Torrijos

PARQUE NATURAL MONTES DE MÁLAGA

712 m

Aula de la Naturaleza Las Contadoras



1




2



818 m

Monolito de Contadoras

Linares



- Sendero Pocopán
- Otros senderos del parque natural
- Límite parque natural
- Camino

- 1 Hito (ver texto)
- P Aparcamiento
- Panel interpretativo
- Mirador
- a Aula de la naturaleza

Los Pedregales

El Cotorro

665 m

S. Umbría de Contadoras

Llano de Contadoras

Las Contadoras

Arroyo de

Frutes

Arroyo

Arroyo

Los

Melguarjos

Chaperas

Arroyo

de

de

Vizcainas

Arroyo