

BUENAS PRÁCTICAS



Deposite la basura en contenedores



Camina por los senderos marcados



Respete los bienes y propiedades privadas



No se permite la captura de animales



No se permite encender fuego



No se permite la pesca



No se permite la recolección de plantas

Teléfono de emergencias: 112



MÁLAGA



MÁS INFORMACIÓN

Ecomuseo Lagar de Torrijos. Ctra. C-345 Málaga-Colmenar, Málaga. Tel: 951 04 21 00

www.ventanadelvisitante.es



UNIÓN EUROPEA

Fondos Feder



JUNTA DE ANDALUCÍA
CONSEJERÍA DE MEDIO AMBIENTE

PARQUE NATURAL
Montes de
Málaga

Sendero
Umbría de Contadoras



JUNTA DE ANDALUCÍA
CONSEJERÍA DE MEDIO AMBIENTE

• TRAYECTO

Lineal

• LONGITUD

0,9 km

• TIEMPO ESTIMADO

25 minutos

• DIFICULTAD

Baja

• TIPO CAMINO

Sendero o pista.

• PAISAJE/VEGETACIÓN

Relieve alomado con pinares de repoblación y presencia de encinas, alcornoques, madroños, etc. y matorral mediterráneo. Interesantes vistas al parque.

Restos de construcciones relacionadas con actividades tradicionales, Casa de las Contadoras dedicada a educación ambiental. Minas de agua.

• SOMBRA

Frecuente

• AUTORIZACIÓN ESPECIAL

No es necesaria

• RECOMENDACIONES

Llevar agua potable y vestimenta y calzado adecuados. Tráfico de vehículos a lo largo de todo el sendero.

• PROVINCIA / MUNICIPIOS

Málaga / Málaga

• HOJAS DEL MTN 1:50.000

1053 - Málaga

• COORDENADAS INICIO / FINAL

36° 49' 27,46"N – 4° 23' 0,18"O

36° 49' 4,62"N – 4° 23' 17,2"O



CÓMO LLEGAR

Desde Málaga tomar la A-7000 hacia Colmenar, en sentido norte. Tras recorrer unos 20 km, llegamos a la fuente de la Reina, donde tomamos el carril que sale a la izquierda, dirección aula de la naturaleza Las Contadoras, en cuyas proximidades se inicia el sendero.



APARCAMIENTOS

No hay un aparcamiento habilitado al inicio del sendero, aunque es posible dejar el vehículo en el Llano de Contadoras.



TRANSPORTE PÚBLICO

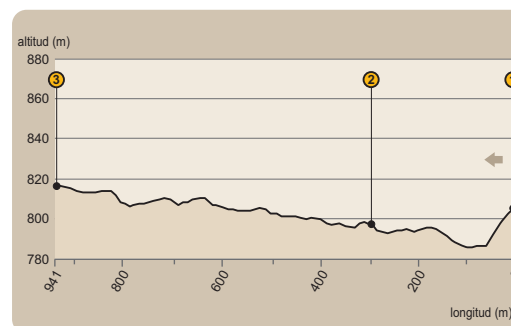
La no existencia de núcleos urbanos en el recorrido de la carretera supone que no haya autobuses ni trenes con paradas cercanas al acceso, por lo que deberá hacerse con vehículo propio. En Málaga, estación de autobuses: tel. 952 35 00 61; estación de ferrocarril: www.renfe.es, tel. 902 24 02 02.



OTROS SENDEROS

El sendero comparte punto de inicio con el sendero Pocopán. Además, el parque natural ofrece otros recorridos para senderistas, entre los más próximos están el de El Cerrado y el de Torrijos.

PERFIL DEL RECORRIDO



• DESNIVEL MÁXIMO

31 m

• COTA MÁXIMA

817 m

• COTA MÍNIMA

786 m


MINAS DE AGUA

En el recorrido de este sendero se puede contemplar una mina que es una de las formas de obtener agua en los Montes de Málaga.



En ella podremos comprender el sistema de captación y almacenamiento en diferentes depósitos como los que veremos también en este recorrido.

Este ingenio resultaba de una crucial importancia en un medio físico como éste, sujeto a escasez de precipitaciones estivales, permitiendo aprovechar durante el verano los exiguos caudales de manantiales ocultos.



La construcción de galerías, a modo de minas, tenía por finalidad recoger gota a gota las aguas subterráneas que, canalizadas luego hacia albercas, facilitaban el riego de cultivos y el consumo humano.



Sendero



Umbría de Contadoras

La orientación de los Montes de Málaga hace que casi todas las aguas que en ellos se recogen tributen al río Guadalmedina, mientras sus suelos, de pizarra, apenas permiten la existencia de fuentes y manantiales estables. La búsqueda de tan preciado recurso supuso la creación de minas de agua, galerías que sacan el máximo partido a los exiguos caudales y de las que hubo varias como la que conoceremos en este sendero.

Es también la orientación de los montes la que da nombre al sendero, en su mayor parte por la zona umbría de Contadoras.

El llano de Contadoras

El sendero transcurre a la sombra de pinos de repoblación, trazando un recorrido de baja dificultad que lo hace ideal para todo tipo de usuarios.



Comienza el recorrido en el llano de Contadoras, donde se pueden dejar los vehículos, (ver [1] en el mapa). Desde aquí desciende una breve pendiente hasta pasar junto a unos depósitos de agua, situados junto a un carril por el que no transitan vehículos. El recorrido, que continúa ahora en sentido ascendente, nos va descubriendo todas las peculiaridades del Parque Natural Montes de Málaga.



La educación ambiental encuentra en este parque cuidadas instalaciones y programas en los que convertir la visita en una experiencia reveladora de los significados aparentemente ocultos de la siempre sorprendente naturaleza.

El sendero es utilizado habitualmente por niños que hacen actividades de educación ambiental en la cercana aula de la naturaleza las Contadoras, equipamiento emplazado en un lagar rehabilitado, donde se puede comer, pernoctar y aprender sobre temas medioambientales, siendo muy usado por colegios, asociaciones y campamentos de verano.

Visible u oculto, un hervidero de vidas

Caminando por estos suelos pizarrosos, podremos disfrutar y aprender distintos aspectos ambientales de este espacio natural: diferenciar el canto de pájaros propios de terrenos forestales, como carbonero garrapino, piquituerto, curruca capirotada, o chochín; o reconocer diferentes especies vegetales del bosque mediterráneo que han proliferado entre pinos carrasco, como acebuches, encinas, aladiernos, y especies típicas de matorral como jaras, durillos, rosales, coscojas y madroños.



Entre la fauna más representativa no es difícil ver ardillas de día y jabalís por las noches, que dejan sus huellas a lo largo del sendero en forma de hozadas y bañas, donde se revuelcan.



El mar tras un mar de cerros

Recorridos apenas quinientos metros, pasaremos por una mina de agua [2]. El sendero continúa por la umbría hasta el cortafuegos de Contreras, también llamado de Cabreriza de Zupide, que desde la fuente de la Reina a la casa de Contreras señala las dos vertientes del parque.

Al final, y todavía en el cortafuegos, llegaremos al mirador de D. Francisco Vázquez Sell [3], ingeniero de montes que fue uno de los responsables de la restauración hidrológica-forestal de la cuenca del río Guadalmedina.



El mirador es un buen sitio donde sentarnos a disfrutar de espectaculares vistas, ya que se divisa la bahía de Málaga y una balsa contra incendios al sur, y, hacia el oeste, todo el arco calizo de la provincia de Málaga. Unos metros más abajo, aparecen unos depósitos de agua, que se recortan sobre la alineación de montes y barrancos que surcan este parque natural.

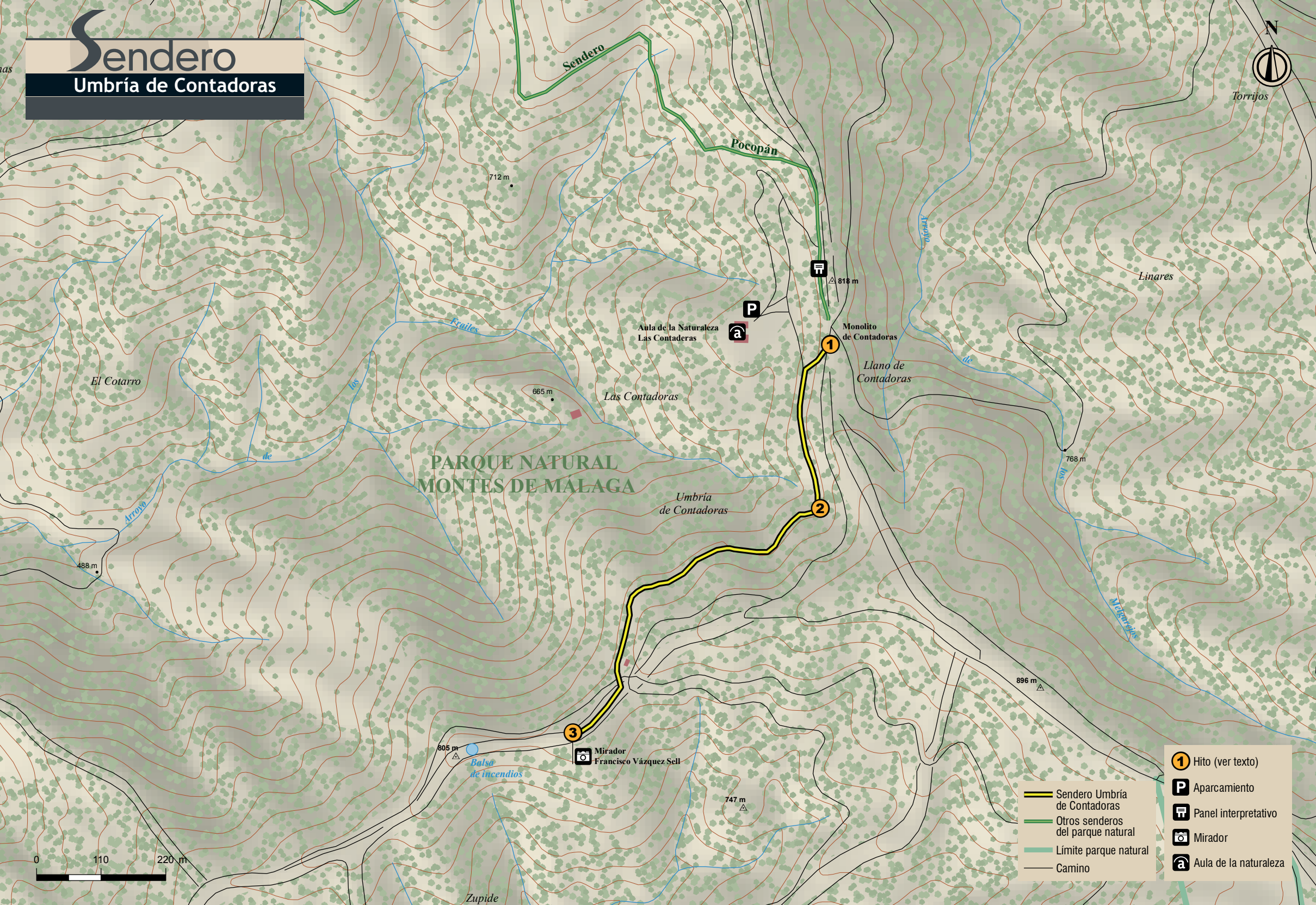


Sendero


Umbría de Contadoras



Torrijos



PARQUE NATURAL MONTES DE MÁLAGA



- Sendero Umbría de Contadoras
- Otros senderos
- Límite parque natural
- Camino
- Hito (ver texto)
- Aparcamiento
- Panel interpretativo
- Mirador
- Aula de la naturaleza