

## BUENAS PRÁCTICAS



Deposite la basura en contenedores



Camina por los senderos marcados



Respete los bienes y propiedades privadas



No se permite la captura de animales



No se permite encender fuego



No se permite la pesca



No se permite la recolección de plantas

Teléfono de emergencias: 112

MÁLAGA

PARQUE NATURAL  
Sierra de  
Las Nieves

## MÁS INFORMACIÓN

Centro de Visitantes Cortes de la Frontera. Av. de la Democracia s/n. Cortes de la Frontera. Málaga. Tel. 952 15 45 99

[www.ventanadelvisitante.es](http://www.ventanadelvisitante.es)

© Dirección / Coordinación: Consejería de Medio Ambiente, Junta de Andalucía. Realización e imágenes: grupo entorno, Federación Andaluza de Montañismo y archivo OMA.

## • TRAYECTO

Lineal

## • LONGITUD

8,3 km

## • TIEMPO ESTIMADO

3 horas y 30 minutos

## • DIFICULTAD

Media

## • TIPO CAMINO

Pedregoso

## • PAISAJE/VEGETACIÓN

Cultivos agrícolas en los primeros tramos. En la mayor parte del trayecto pinares de pino carrasco y pino resinero. Hay ejemplares más o menos aislados de pinsapo y cipreses, además de algunas encinas.

## • SOMBRA

Abundante

## • AUTORIZACIÓN ESPECIAL

No es necesaria

## • RECOMENDACIONES

Llevar agua potable y vestimenta y calzado adecuados. Se cruza por una zona de desprendimientos.

## • PROVINCIA / MUNICIPIOS

Málaga / Yunquera

## • HOJAS DEL MTN 1:50.000

1051 - Ronda

## • COORDENADAS INICIO / FINAL

36° 44' 7,97"N - 4° 55' 38,16"O

36° 44' 49,09"N - 4° 58' 49,34"O



## CÓMO LLEGAR

Desde Ronda tomar la A-366, sentido este, hasta Yunquera. Tras unos 40 km se llega a una glorieta donde debemos tomar el desvío hacia la derecha. Recorrer unos 500 m y el sendero se inicia enfrente del campo de fútbol de Yunquera.



## APARCAMIENTOS

Hay un aparcamiento al inicio del sendero.



## TRANSPORTE PÚBLICO

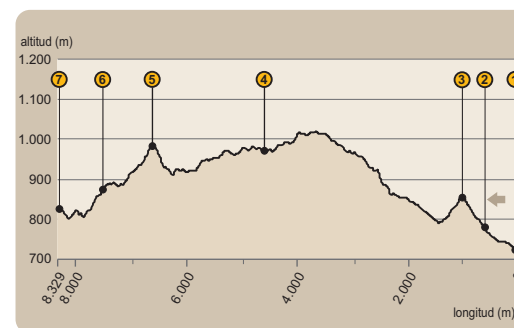
Las principales empresas concesionarias de las líneas regulares de autobuses en la zona son Los Amarillos (tel. 952 18 70 61), Comes (tel. 952 87 19 92) y Autobuses Lara (tel. 952 87 22 60). La estación de ferrocarril más próxima se encuentra en Ronda (consultar servicios y horarios en [www.renfe.es](http://www.renfe.es) o en el tel. 902 24 02 02).



## OTROS SENDEROS

El parque natural ofrece otros recorridos para senderistas. Entre los más próximos están el de El Burgo-Puerto de la Mujer y el de Puerto Saucillo-Puerto Bellina.

## PERFIL DEL RECORRIDO



## • DESNIVEL MÁXIMO

299 m

## • COTA MÁXIMA


1.020 m

## • COTA MÍNIMA

721 m

## UNA FAUNA VARIADA

A lo largo del recorrido es posible observar una buena muestra de la fauna que habita o discurre por estas sierras.



Es relativamente fácil observar a la cabra montés en los alrededores del barranco del Arca o en sus altas peñas. En la zona también convive el jabalí, así como carnívoros como el zorro, la gineta y el gato montés, todos ellos difíciles de ser observados.



Entre las aves que frecuentan el pinar se encuentran los páridos (carboneros y herrerillos), escribano montesino, pinzón vulgar, piquituerto, mirlo, paloma torcaz, etc. En el barranco del Arca también aparecen cernícalo vulgar, roquero solitario, collalba negra y numerosos aviones roqueros. Las grandes rapaces que frecuentan la zona son águila real, águila calzada, águila perdicera, ratonero y búho real.

Entre los reptiles además de las culebras están presentes la víbora hocicuda y las lagartijas colirroja y colilarga.




JUNTA DE ANDALUCÍA  
CONSEJERÍA DE MEDIO AMBIENTE



## El entorno agrícola de Yunquera

El camino se inicia en el pueblo de Yunquera, en un carril terrizo situado frente al campo de fútbol y limítrofe con el camping existente (ver [1] en el mapa).

Durante los primeros tramos del sendero caminaremos por zonas muy humanizadas del ruedo agrícola de Yunquera [2], subiremos entre olivares y viñedos instalados sobre pequeñas terrazas, mezclados con reductos de vegetación natural. La ligera subida nos permite contemplar una buena vista del bello pueblo. Al fondo, aparecen la hoya de Málaga y las Sierras de Alhaurín y Coín.



En tan solo un kilómetro alcanzamos la cresta, lo que nos permite divisar la otra vertiente y apreciar como cambia el paisaje, ya que, junto a olivos y castaños, aparecen zonas de matorral y pinares. Tenemos vistas al barranco del Cerro del Arca y al arroyo de la Cañada del Cañuelo, por el que seguiremos a lo largo de este sendero. Bajaremos por el carril y, al alcanzar el borde del pinar, entraremos al cobijo de la sombra de los pinos. El pinar [3] nos recibe con una bajada de temperatura y un aumento de la humedad. Tomamos la senda de Guarte. Vamos remontando la vaguada a la sombra del pinar, y poco a poco iremos ganando altura.

## Mirador natural

Continuamos entre pinares y, en algo más de una hora desde el inicio, alcanzamos el Prado del Caballo, zona donde el sendero se une al carril terrizo que se dirige hacia la Cueva del Agua. Giramos a la izquierda por este carril y, tras subir unos 400 metros, tomamos a la derecha por una senda. Unas estacas del sendero GR-243 y del sendero de uso público del parque natural nos indican el camino a seguir.



A lo largo de este tramo del sendero tenemos unos excelentes miradores naturales [4]. Podremos ver la zona de El Burgo y la Sierra de Alcaparaín al fondo. A nuestros pies, la Cañada Cuesta de los Hornillos, a la que dirigimos nuestros pasos y que cruzaremos enseguida.



## Hacia Los Sauces

Ya podemos ver, a lo lejos, el área recreativa Los Sauces y las ruinas del Convento de las Nieves. Tras cruzar la Cañada de la Cuesta de los Hornillos iniciamos una subida hasta alcanzar el Puerto de Guarte. Desde este enclave podemos ver la impresionante Cañada de la Encina [5] en todo su esplendor y al fondo el pinsapar de Cubero.



Iniciamos ya la bajada hacia el área de Los Sauces. Para ello atravesaremos un espeso matorral repoblado con quejigos y pasaremos junto a las minas de estaño de San Eulogio [6], antigua explotación excavada artesanalmente, actualmente abandonada. En algo menos de un kilómetro de bajada alcanzaremos el área recreativa Los Sauces [7] y con ella el fin de este sendero. Encontraremos allí un equipamiento de ocio, dotado de agua, servicios, mesas, todo ello en un entorno de gran belleza en el que destaca una encina centenaria.



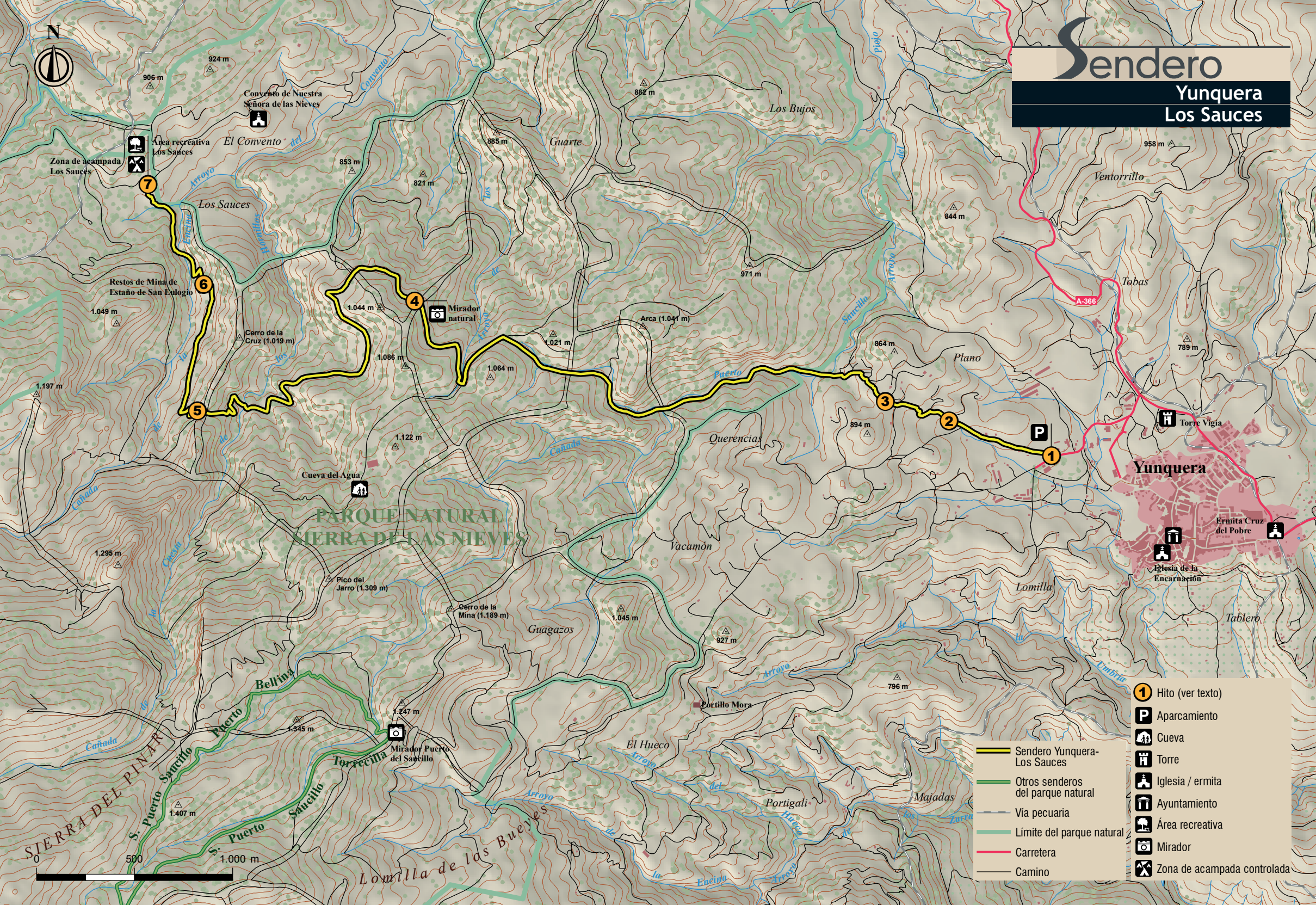
**Sendero**  
Yunquera  
Los Sauces

Este recorrido permite conocer ampliamente los pinares de repoblación que existen a lo largo de la vertiente noreste del macizo de la Sierra de las Nieves, mediante un cómodo paseo.

Nos veremos inmersos en la espesura de sus bosques, además de poder contemplar bellos paisajes serranos que abarcan desde praderas cerealísticas hasta impresionantes tajos, pasando por olivares montanos y relieves abruptos con espeso matorral salpicado de pinos.

# Sendero

## Yunquera Los Sauces



- Sendero Yunquera-Los Sauces
- Otros senderos del parque natural
- Vía pecuaria
- Límite del parque natural
- Carretera
- Camino
- Hito (ver texto)
- Aparcamiento
- Cueva
- Torre
- Iglesia / ermita
- Ayuntamiento
- Área recreativa
- Mirador
- Zona de acampada controlada